OD LEDENIKA DO MORJA

Pohodništvo po rajskem vrtu

ALPE ADRIA TRAIL®

VODNIK PO POTI

43 etap z zemljevidi in prenočišči

Koroška (AUT) — Slovenija (SLO) — Furlanija – Julijska krajina (ITA)

Veliki Klek — Milje/Trst

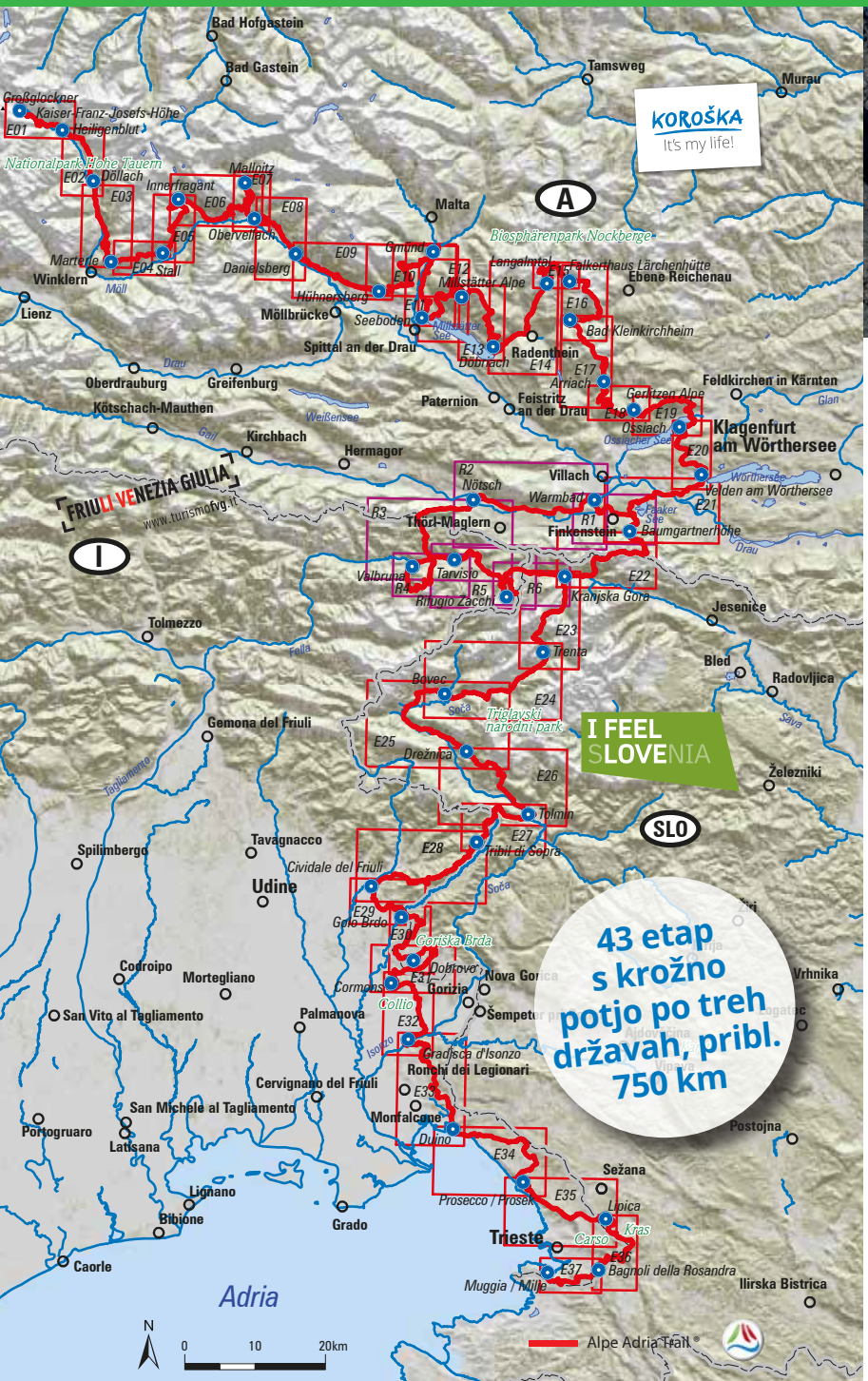

Veliki Klek in Pastirica, najdaljši ledenik v vzhodnih Alpah

Kazalo

Pregledni zemljevid	2
Kazalo	3
Uvod	4
Splošne informacije	7
Označitev s tablami in postavitev v naravi	9
Pravilno obnašanje v gorah	99
Kolofon in kontaktni podatki	101
Rezervacijski center	103
Pot Alpe-Adria interaktivno	104

Etape

E01: Kaiser-Franz-Josefs-Höhe – Heiligenblut	10
E02: Heiligenblut – Döllach	12
E03: Döllach – Marterle	14
E04: Marterle – Stall	16
E05: Stall – Innerfragant	18
E06: Innerfragant – Mallnitz	20
E07: Mallnitz – Obervellach	22
E08: Obervellach – Danielsberg	24
E09: Danielsberg – Hühnersberg	26
E10: Hühnersberg – Gmünd	28
E11: Gmünd – Seeboden am Millstätter See	30
E12: Seeboden – Millstätter Alpe	32
E13: Millstätter Alpe – Döbriach	34
E14: Döbriach – Langalmtal	36
E15: Langalmtal – Falkerthaus / Lärchenhütte	38
E16: Falkerthaus/Lärchenhütte – Bad Kleinkirchheim	40
E17: Bad Kleinkirchheim – Arriach	42
E18: Arriach – Gerlitzen Alpe	44
E19: Gerlitzen Alpe – Ossiach	46
E20: Ossiach – Velden	48
E21: Velden – Faaker See/Baumgartnerhöhe	50
E22: Baumgartnerhöhe – Kranjska Gora	52
E23: Kranjska Gora – Trenta	54
E24: Trenta – Bovec	56
E25: Bovec – Drežnica	58
E26: Drežnica – Tolmin	60
E27: Tolmin – Tribil di Sopra	62
E28: Tribil di Sopra – Cividale	64
E29: Cividale – Breg pri Golem Brdu	66
E30: Breg pri Golem Brdu – Šmartno	68
E31: Šmartno – Cormòns	70
E32: Cormòns – Gradisca d'Isonzo	72
E33: Gradisca d'Isonzo – Duino	74
E34: Duino – Prosecco/Villa Opicina	76
E35: Prosecco/Villa Opicina – Lipica	78
E36: Lipica – Bagnoli della Rosandra	80
E37: Bagnoli della Rosandra – Muggia	82

Krožne etape

R1: Faaker See/Baumgartnerhöhe – Warmbad	84
R2: Warmbad – Feistritz/Gail	86
R3: Feistritz/Gail – Valbruna	88
R4: Valbruna – Tarvisio	90
R5: Tarvisio – Rifugio Zacchi	92
R6: Rifugio Zacchi – Kranjska Gora	94
R7: Kranjska Gora – Faaker See	96

Jezero Nassbodensee v biosfernem parku Noki

Vinogradi v Goriških Brdih

Od Velikega Kleka do morja

Brezmejno pohodništvo od večnega ledu ledenika ob vznožju veličastnega Velikega Kleka (Großglockner) z mogočnimi 3798 metri nadmorske višine, čez avstrijsko Koroško, Slovenijo in Furlanijo – Julijsko krajino do azurno modrega Jadranskega morja. Cilj poti je kraj Milje (Muggia), idilično pristaniško mestece nekoliko južneje od nekdanjega cesarsko-kraljevega mesta Trst. Kontrastna, čezmejna in strastno navdihujoča je osupljiva panorama, ki se odpira ob poti. Korak za korakom. Na vsakem od 750 kilometrov, ki jih boste raziskovali po poti Alpe-Adria-Trail.

Brezmejna čarobnost

Kdor išče nekaj nepozabnega, bo to našel v Avstriji, Sloveniji in Italiji, treh deželah, vsaka s svojo kulturo. Na 43 etapah, od katerih je vsaka dolga približno 20 kilometrov. Razdaljo, ki jo želite prehoditi, si seveda določate sami, saj je etape mogoče med seboj različno kombinirati ali jih prehoditi kot ločene etape. Krožna pot treh dežel je odlična izbira za vse, ki želite pokrajinske vrhunce doživeti v krajši in strnjeni različici.

Zvesti spremljevalci

Rajski razgledi v rajskem vrtu so nepozabni sopotniki, ki nas v času čarobnega, meditativnega popotovanja vedno znova vabijo k postanku. Uživajmo v čudoviti igri narave – v bobnečih slapovih, navdušujočem, delno že redkem živalskem in rastlinskem svetu, toplih, lesketajočih se jezerih, žuborečih potokih in šumečih rekah. V paket je vključeno tudi blago, sredozemsko podnebje, ki nagrajuje s številnimi sončnimi urami in prijetnimi temperaturami. Mamljive vonjave vzdolž poti že od daleč opozarjajo na dobrote iz ustvarjalne alpsko-jadranske kuhinje, na katero vplivajo regionalne kulinarične tradicije treh dežel. Priljubljena je tudi pri mednarodnih gostih, zlasti pri razvajenih sladokuscih. Postrežejo jo družabni gostitelji, ki iz kuhinje z veseljem poklepetajo z gosti. Pohodniška zabava za mlado in staro je tako zagotovljena.

Potešeno hrepenenje

Pot se začne na avstrijskem Koroškem, v osrčju Narodnega parka Visoke Ture (Hohe Tauern). Vodi do Svete krvi (Heiligenblut), Großkirchheima in srednjeveškega mesta umetnikov Sovodenj (Gmünd), dobitnika nagrade EDEN 2011. Nadaljuje se čez osupljive Miljske Alpe (Millstätter Alpe) s kopastimi vrhovi Nokov (Nockberge). Nadalje poteka po biosfernem parku Noki do Arjoha (Arriach), geografskega središča avstrijske Koroške, čez panoramsko Osojščico (Gerlitzen Alpe) do Vrbe (Velden) ob znamenitem Vrbskem jezeru (Wörthersee) in do vrha Baumgartnerhöhe, nedaleč od Baškega jezera (Faaker See). Na naslednjih etapah Poti Alpe-Adria-Trail se podamo na slovensko ozemlje. Pot poteka skozi Kranjsko Goro, ki je pozimi prizorišče svetovnega pokala v alpskem smučanju, vzdolž smaragdne Soče, po Triglavskem narodnem parku v osrčju skrivnostnih Julijskih Alp vse do vinorodnega okoliša Goriških Brd in pozneje do kobilarne in konjeniškega centra Lipica. V vinskem raju Brda prvič prestopimo mejo z Italijo in na zahodu prispemo v tradicionalno mestece Čedad (Cividale del Friuli). Naslednji cilj je divja pokrajina Krasa. V Devinu (Duino) se spustimo do morja. Le nekaj kilometrov naprej je končni cilj poti v idiličnem pristaniškem mestecu Milje (Muggia), mojstrsko ujetem v soju Jadranskega morja.

Grad Miramare

Baško jezero z goro Kepa

Infotočka Poti Alpe-Adria v Jezernici ob Miljskem jezeru

Nastanek poti Alpe-Adria-Trail

Pot Alpe-Adria je pohodniška pot od vznožja Velikega Kleka do Jadranskega morja v Miljah, urejena leta 2012. Pot so zasnovali trije partnerji iz Avstrije (Kärnten Werbung), Slovenije (Slovenska turistična organizacija) in Italije (Turistična organizacija Furlanija – Julijska krajina). Partnerji poti so tudi posamezna planinska društva (ÖAV, CAI in PZS), ki si zaslužijo vso pohvalo za sodelovanje, zlasti za vzdrževanje in označevanje poti s tablami.

Pot Alpe-Adria-Trail prečka tri dežele in je lahko prehodna pot užitkov, speljana večinoma zunaj visokogorja. Etape potekajo po obstoječih poteh ustrezne pohodniške kakovosti in sledijo rdeči niti pohodništvo po rajskem vrtu, ki je prispodoba za veliko raznovrstnost na južni strani Alp in v alpsko-jadranskem prostoru, ki je zajet v pohodniško pot. Na pohodu od ledenikov Visokih Tur, vzdolž jezer, potokov in rek vse do obale Jadranskega morja bomo spoznavali kulturno raznovrstnost treh različnih dežel, ki jih povezuje dolga skupna zgodovina. Lepota in čarobnost pokrajine bosta poskrbeli za nepozabne vtise in trenutke.

Sestava knjige

Ta vodnik nudi pregled skupno 43 predlaganih etap. Vsaka etapa je predstavljena na dveh straneh in vključuje

- kratek opis etape,
- znamenitosti ob poti,
- najpomembnejše tehnične podatke: razdaljo, višinske metre, čas hoje (izračunan po DIN 33466), višinski profil,
- namige za značilno regionalno kuhinjo,
- nazorne fotografije,
- specializirane ponudnike namestitve na poti Alpe-Adria-Trail in
- ustrezne kontaktne podatke, na katerih dobite informacije o prenočiščih v krajih na posamezni etapi.

Kartografija v razmerju pribl. 1 : 75.000 prikazuje potek poti in dopolnjuje natančni interaktivni zemljevid v aplikaciji.

Viseči most nad Sočo

Postavitev v naravi

Pot Alpe-Adria-Trail poteka po obstoječih pohodniških poteh, jih povezuje in se ponaša z njihovo dobro kakovostjo.
V vsaki etapi je veliko razpoznavnih znakov, ki pomembno vplivajo na ritem hoje, etape pa so opremljene z informativnimi tablami. Prav tako lahko na vsaki etapi najdemo najmanj en čaroben kraj, posebej mesto harmonije štirih elementov. Ti kot biseri pokrajine naredijo velik vtis na opazovalca in ga vabijo k postanku. Tako lahko pokrajino ne le opazujemo, temveč tudi občutimo.
Vsak začetni oz. ciljni kraj je vidno označen z informacijskimi točkami poti Alpe-Adria-Trail: okroglim podestom značilne regionalne oblike in tremi informativnimi stebri – tako imenovanimi spremljevalci (slika na strani 7). Srednji steber prikazuje najpomembnejše informacije o kraju etape, zunanja stebra pa posamezne etape na poti.

Označitev s tablami

Pot Alpe-Adria-Trail je označena tako, da jo lahko prehodimo v obe smeri. Njen logotip je praviloma nameščen kot dodatna tabla velikosti 10 x 13 cm na stojalu z obstoječo markacijo pohodniške poti. Včasih je na obstoječe table dodana le nalepka z logotipom Poti Alpe-Adria. Ob robu poti pa nas bodo spremljale tudi markacije z logotipom, nanešene z razpršilom.

Vključitev v obstoječe oznake

Markacija z razpršilom

Dodatna tabla

1. etapa Ploščad Franca Jožefa – Sveta Kri

Miti o Velikem Kleku

Pod vtisom najvišje gore Avstrije, mogočnega Velikega Kleka (Großglockner), se prva etapa prične na ploščadi Franca Jožefa (Kaiser-Franz-Josef-Höhe) na nadmorski višini 2396 metrov. Pot vodi od večnega ledu ledenika Pastirica (Pasterze) mimo prič časa, kot so morene in ledene kotanje, skozi osrčje narodnega parka, posebnega varovanega območja Veliki Klek – Pastirica. Pustolovščina je v zraku, dokler končno ne prispemo do romarske cerkve Sveta Kri (Heiligenblut), ki na osupljiv način pripoveduje legendo o svetem Brikciju (Briccius).


Mistični Veliki Klek

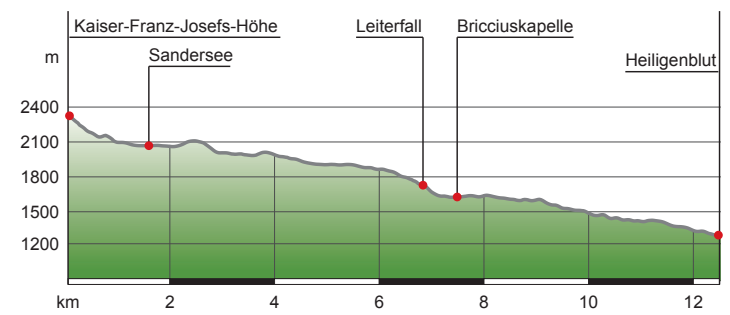

Težavnost: srednja

Dolžina: 13,2 km **Trajanje:** 5 ur 30 min

Višinski metri: ▲107 m ▼1186 m

Znamenitosti ob poti:

Ploščad Franca Jožefa: Končna točka visokogorske alpske ceste Großglockner z razkošnim pogledom na Veliki Klek. www.grossglockner.at

Pastirica: Največji ledenik v Vzhodnih Alpah ob vznožju Velikega Kleka. Table z letnicami ob poti, ki vodi po ledeniški ploščadi, označujejo izrazito nazadovanje ledenika.

Jezero Sandersee: Med nazadovanjem ledenika je nastalo jezero, ki pa je danes večinoma že okopnelo. Odtok jezera na poti prečkamo čez vznemirljiv viseči most.

Slap Leiterfall: Čudovit slap ob vhodu v dolino Leitertal.

Brikcijeva kapelica: Legenda pravi, da naj bi na tem mestu trije žitni klasi, ki so zrasli iz snega, opozarjali na truplo križarja Brikcija. Na informativni točki v neposredni bližini kapelice bomo izvedeli več o sveti rešnji krvi, ki jo je križar nosil s seboj. www.heiligenblut.at

Kulinarični namig:

Mölltalsko-kleško jagnje
Na visokih planinah Visokih Tur (Hohe Tauern) se na travnikih s tisočerimi zelišči in planinskimi travami pasejo kleški jagenjčki vse do nadmorske višine 3000 metrov. Zelišča in trave dajejo aromatičen okus dragocenemu mesu z le malo maščobe, a s kakovostnimi beljakovinami in minerali.

Vsako leto drugi konec tedna v septembru v Sveti Krvi priredijo festival kleške jagnjetine (Glocknerlamm) s tradicionalnimi in inovativnimi jedmi iz jagnjetine.


Viseči most pri jezeru Sandersee

Informacije:
Hohe Tauern – die Nationalpark-Region in Kärnten Tourismus GmbH
Tel.: +43 4824 2700
www.nationalpark-hohetauern.at

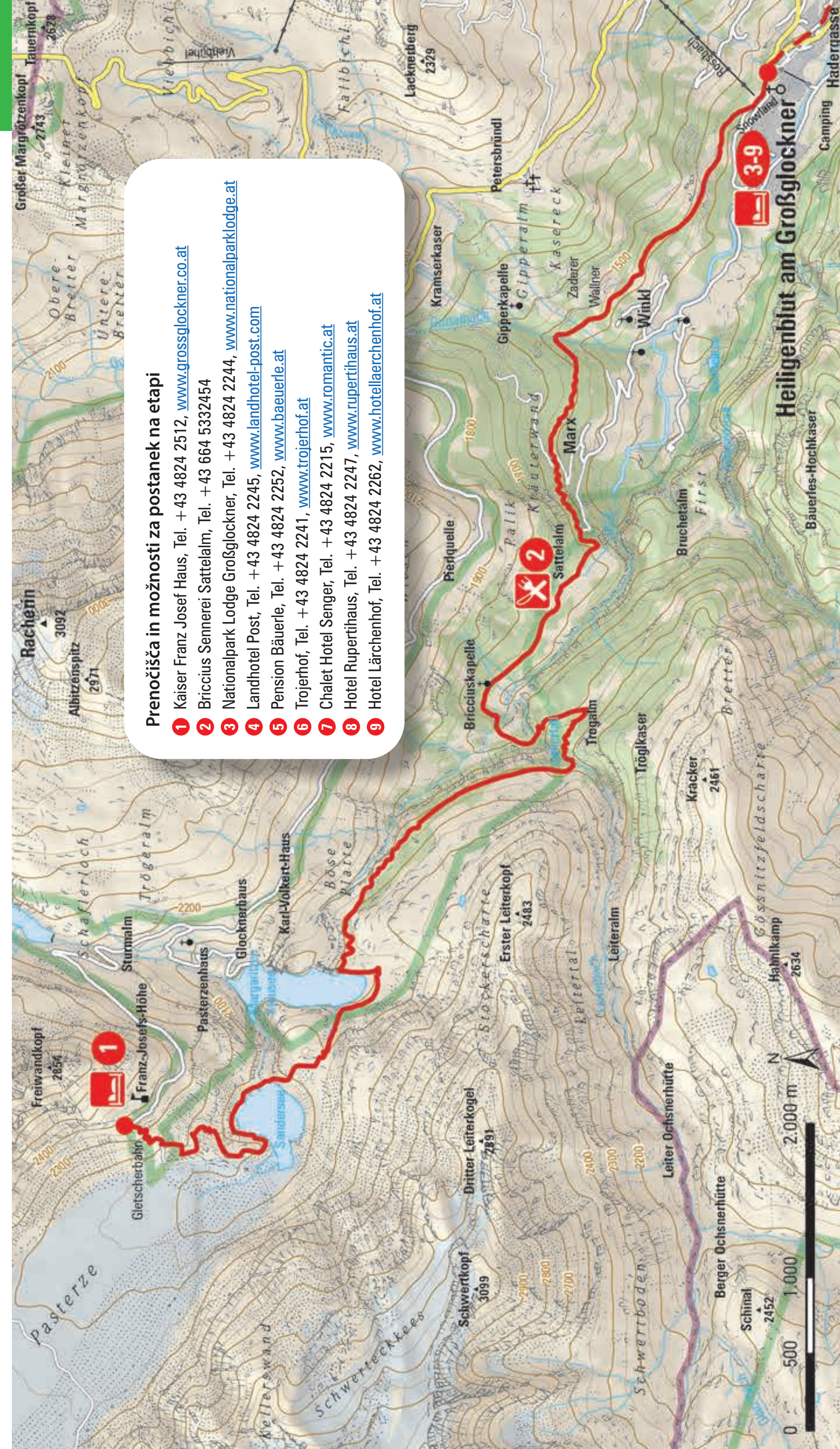

2. etapa Sveta Kri – Döllach

Zlati opoj Tur

Ko smo si v vasi zlatokopov Sveta Kri (Heiligenblut) nabrali novih moči, zahvaljujoč romarski cerkvi pa tudi božjih moči od zgoraj, in se za nami dviga Veliki Klek (Großglockner), začnemo novo etapo proti šumečemu slapu Devin skok (Jungfernsprung). Čudovita, pisana alpska flora nam kaže pot do znamenitih kulturnih spomenikov, kot so leseni mlini v Apriachu na nadmorski višini 1400 metrov. V središču kraja Großkirchheim, ki je okoli leta 1600 veljal za vodilno zlatokopno središče, naletimo na zgodovinski zgradbi gradu Großkirchheim.

Sveta Kri z Velikim Klekom

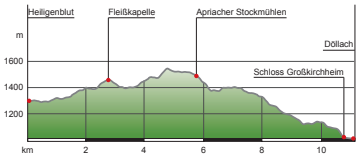

Težavnost: lahka

Dolžina: 11,8 km **Trajanje:** 4 ure 30 min
Višinski metri: ▲490 m ▼787 m

Znamenitosti ob poti:

Romarska cerkev sv. Vincenca v Sveti Krvi: Znamenita poznogotska cerkev, grob legendarnega križarja Brikcija (Bricciusa) in mesto, kjer je shranjena steklenička s sveto rešnjo krvjo. www.heiligenblut.at

Pokopališče planincev: Tu med drugim leži tudi grob znanega dunajskega planinca Alfreda v. Pallavicinija. V kovinski knjigi so navedeni vsi, ki so preminuli v gorskih nesrečah na Velikem Kleku.

Hiša kozorogov: Nov, privlačen center s turističnimi informacijami, kavarno in razstavo Kralj in njegov prestol v čast kozorogu.

Kapelica Fleiß: Majhna, romantična kapelica med Sveto Krvjo in krajem Schachnern.

Leseni mlini v Apriachu: Znana skupina sedmih lesenih mlinov. Stock ali palica je lesena pogonska gred, ki namesto mlinskega kolesa poganja mlinski kamen.

Grad Großkirchheim: Dvodelna zgradba z gradom in gradičem, je bila v času razcveta zlatokopa sedež rudarske zadruge. www.grosskirchheim.at

Kulinarični namig:

Mölltalska govedina
Hubert Ziervogel, lastnik vaškega gostišča Döllacher Dorfwirtshaus, vso svojo ljubezen predaja tej vrsti goveda. Meso mölltalskega goveda je mehko in zelo okusno ter zaradi svoje marmoriranosti primerno za kratkotrajno pečenje. Te živali, ki spretno hodijo po neravnem pobočju in so zelo prilagodljive, se na planinah posebej dobro počutijo.

Leseni mlini v Apriachu

Informacije:
Hohe Tauern – die Nationalpark-Region in Kärnten Tourismus GmbH
Tel.: +43 4824 2700
www.nationalpark-hohetauern.at

Prenočišča in možnosti za postanek na etapi

1. Pension Marhofer
   Tel. +43 4825291
   www.marhofer.at
2. Hotelchen Döllacher Dorfwirtshaus
   Tel. +43 4825 210
   www.doellach.at

3. etapa Döllach – Marterle

Divje vode

Sledi divjih voda nas pripeljejo do idiličnega slapu Gartlwasserfall, ki je znan po posebni mikroklimi z zdravilnim učinkom, kjer lahko zadihamo s polnimi pljuči. V kraju Mortschach pogled uide proti Rettenbachu in gorskim travnikom, kjer je nedotaknjena gorska kulturna krajina odvisna od težkega ročnega dela. Ob spremstvu številnih znamenj po čudoviti cerkveni in romarski poti na nadmorski višini 1900 m končno prispemo do najvišje ležeče romarske cerkve v Avstriji, cerkve Marterle.

Cerkev Marterle pri Rangersdorfu

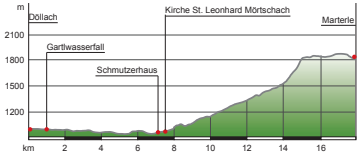

Težavnost: srednja

Dolžina: 18,4 km Trajanje: 7 ur
Višinski metri: ▲1159 m ▼347 m

Znamenitosti ob poti:

Slap Gartlwasserfall: V študijah zasebne medicinske univerze Paracelsus iz Salzburga s o dokazali zdravilni učinek zadrževanja ob slapu za bolnike, ki bolehajo zaradi stresa.
Hiša Schmutzerhaus: V eni najstarejših zgradb kraja Mörtschach lahko kupimo volnene izdelke ali pa se udeležimo tečaja obdelave volne.
Cerkev sv. Leonarda v Mörtschachu: Leta 1516 zgrajena cerkev nad središčem kraja.
Romarska cerkev Marterle: Marterle v koroškem narečju pomeni znamenje.
Na mestu takšnega znamenja je bila med letoma 1902 in 1904 na nadmorski višini 1861 metrov zgrajena najvišje ležeča avstrijska romarska cerkev – ime Marterle oz. znamenje je ostalo. www.rangersdorf.eu

Kulinarični namig:

Planšarski sir z Mölltalskih planin
Planšarstvo ima tu že stoletja dolgo tradicijo. V dolini so pogosto pridelovali žito, zato so bili gorski kmetje prisiljeni izrabljati pašnike do najvišjih leg za rejo domačih živali in predelavo mleka na kraju samem. Na pašni planini Lainach pri vasi Rangersdorf se ta tradicija nadaljuje še danes, saj tu pridelujejo okusen planšarski sir.

Na zeliščnem travniku

Informacije:
Hohe Tauern – die Nationalpark-Region in Kärnten Tourismus GmbH
Tel.: +43 4824 2700
www.nationalpark-hohetauern.at

Prenočišča in možnosti za postanek na etapi

1. Rangersdorfer Hütte
   Tel. +43 664 75053689
   www.rangersdorferhuette.at
2. Alpengasthaus Marterle
   Tel. +43 676 9373585
3. Kräuterpension Rosenkranz – Rangersdorf
   Tel. +43 4823 261
   www.kraeuterpension-rosenkranz.at

4. etapa Marterle – Stall

Na Mölltalskih pobočjih

Obdani z več ducati dvatisočakov se po cerkveni poti, prepredeni z zgodovino, sproščeno spustimo proti Stallu. Naše duše se razveselijo redkih vrst alpskih rastlin, jeseni pa v gozd vabijo gobe. Ni naključje, da po sončnih pobočjih, po katerih vodi pot, po tako imenovanih Mölltalleitn, nosi naslov najbolj znana mölltalska narodna pesem. Ko prispemo v ljubki Stall, si v vaški točilnici izposodimo opremo za muharjenje na reki Möll.

Planinski pohod nad dolino Mölltal

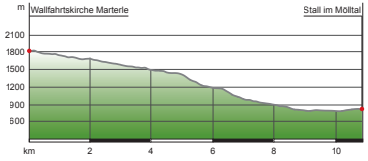

Težavnost: lahka

Dolžina: 10,8 km **Trajanje:** 4 ure 30 min
Višinski metri: ▲72 m ▼1051 m

Znamenitosti ob poti:

Romarska cerkev Marterle: Pred pohodom do kraja Stall je priporočljiv ogled te najvišje ležeče romarske cerkve v Avstriji na nadmorski višini 1861 metrov. www.rangersdorf.eu

Stallska cerkvena pot: Pot Alpe-Adria pretežno sledi tradicionalni Jakobovi romarski poti, na katero se romarji še danes podajo vsako leto konec julija.

Cerkev Stall v Mölltalu: V listinah je omenjena že leta 1336, v današnji podobi pa je bila zgrajena leta 1831. Tik nad cerkvijo je na koncu krajšega križevega pota zelo lepo razgledno mesto.

Zunanje kopališče Stall v Mölltalu: Idealna osvežitev po tej sončni etapi.

Kulinarični namig:

Mölltalski krompirjevi krapi (Mölltaler Erdbirnkrapfen)
Mölltalska različica priljubljenih koroških krapov. ½ kg pretlačenega krompirja (Erdbirn – dobesedno hruška iz zemlje), ¼ kg suhe skute, praženo čebulo, česen in zelišča (zelo pomembna je meta!) zmešamo v maso in z njo nadevamo testo iz moke, jajc in vode. Testo prepognemo in robove s prsti stisnemo skupaj v lep zavit rob. V slani vodi kuhamo približno 10 minut. Koroška modrost: »Dekle, ki krapov ne zavije lepo, samo ostalo bo.«

Kamnita škarpa z markacijo poti

Informacije:
Hohe Tauern – die Nationalpark-Region in Kärnten Tourismus GmbH
Tel.: +43 4824 2700
www.nationalpark-hohetauern.at

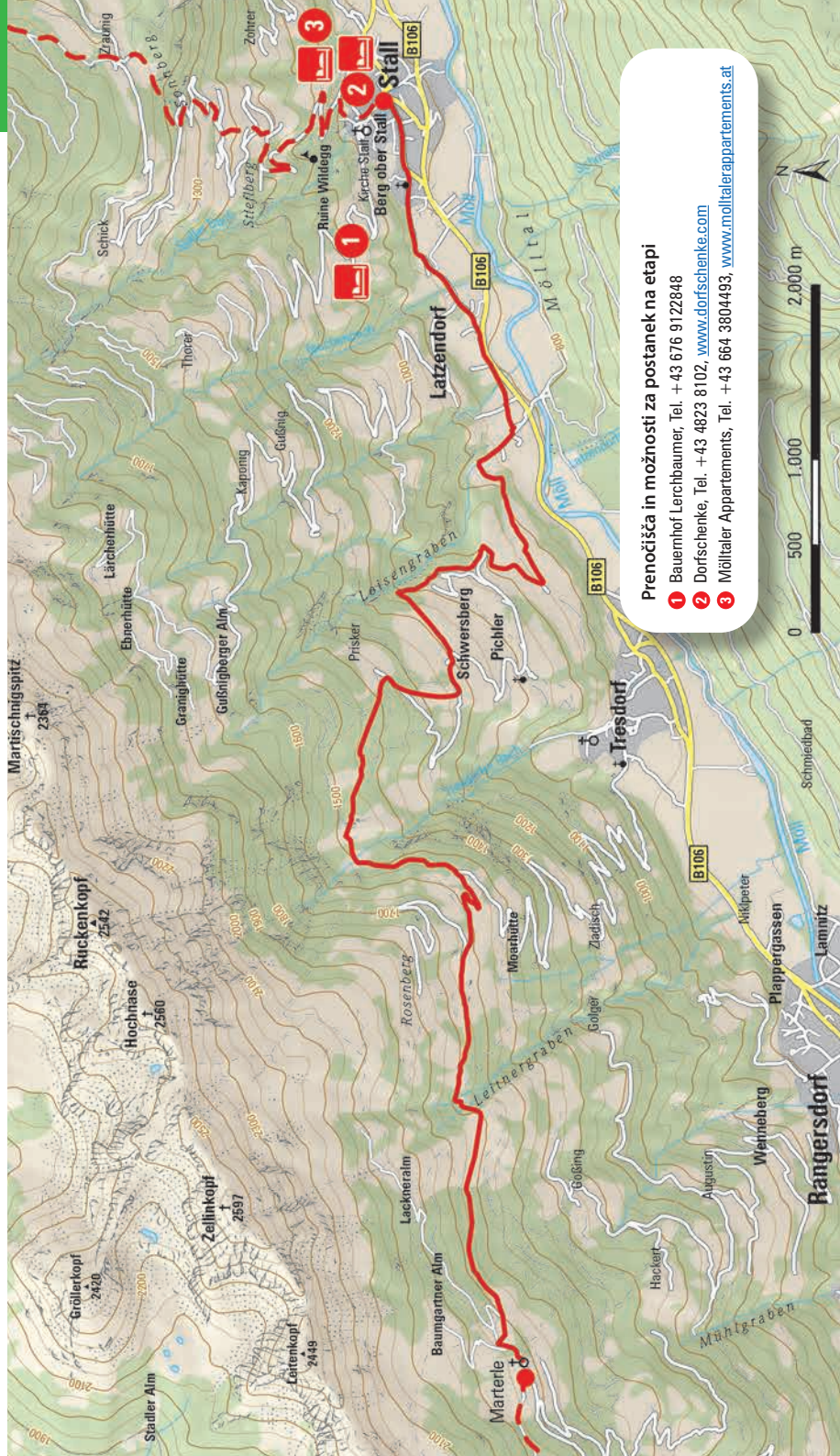

5. etapa Stall – Innerfragant

Ruda z območja Großfragant

Na svetli, sončni strani Mölltala, tako imenovanem Mölltalleitn, se od kraja Stall podamo proti Innerfragantu. Dve možnosti za postanek, koča Bodenhütte s fantastičnim razgledom na gori Polinik in Hochkreuz ter koča Goldberghütte, sta nagrada za to precej naporno etapo, ki nas po stari pešpoti pripelje do gorskih kmetij, zgodovinske šolske poti, nekaj novih gozdnih poti in legendarne poljske železnice, imenovane Rollbahn, iz časov kopanja bakra.

Infotočka Poti Alpe-Adria v Innerfragantu

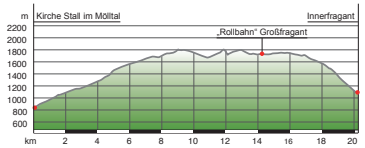

Težavnost: težka

Dolžina: 20,3 km **Trajanje:** 7 ur 45 min
Višinski metri: ▲1255 m ▼1006 m

Znamenitosti ob poti:

Ruševina Wildegg: Ruševina gradu nad Stallom v Mölltalu.

Nekdanja osnovna šola Sonnberg: V številnih gorskih vaseh v Mölltalu je bilo do pred nekaj leti običajno, da so osnovnošolski otroci obiskovali pouk v enorazredni osnovni šoli neposredno na gori. Tako je bilo tudi na gori Sonnberg: do leta 2004 je tu še potekal pouk.

Koča Goldberghütte: Majhna, romantična planinska koča z domačimi izdelki z gorske kmetije.

Poljska železnica Rollbahn Großfragant: Osupljivo speljana pot, ki s predori, mostovi in v skalo izklesanimi potmi prečka steno. V času kopanja bakra so rudo iz rudnika Großfragant prevažali z železnico, ki so jo vlekli konji. Danes je proga Rollbahn udobna ravninska pohodniška pot. Tematska pot »čez drn in strn« (drunter & drüber) je posvečena kopanju bakra in planšarstvu v Großfragantu.

Kulinarični namig:

Divjačina (Wildbret)
Lov je v dolini Mölltal že od nekdaj zelo pomemben. Gozdovi narodnega parka so vir okusnega divjačinskega mesa jelenjadi in srnjadi, ki je nemastno, bogato z beljakovinami in zagotovo pravilno doraslo. V okviru jesenskih praznikov vsako leto konec septembra in začetek oktobra v Blatu (Flattach) postrežejo dobrote iz avtohtone divjačine.

Idilična planina Sagaser Alm

Informacije:
Hohe Tauern – die Nationalpark-Region in Kärnten Tourismus GmbH
Tel.: +43 4824 2700
www.nationalpark-hohetauern.at

6. etapa Innerfragant – Mallnitz

Alpski biser

Ta etapa proti Mallnitzu nas bo spominjala na prvi vzpon na goro Ankogel, ki je hkrati tudi prvi osvojeni zaledeneli Tritisočak. Vzpon iz leta 1762 velja za rojstvo alpinizma. Tudi starodavne, zgodovinske gorske kmetije in planine nas popeljejo v preteklost, da nam zastane korak. Prispemo do gorskega bisera, kraja Mallnitz, ki se je s svojim konceptom mobilnosti povsem zapisal sonaravnosti. Tu obiščemo interaktivni center narodnega parka BIOS v zgodovinski vili Liebermann.

Pogled s planine Staneralm na dolino Mölltal

Težavnost: težka

Dolžina: 22,4 km **Trajanje:** 8 ur
Višinski metri: ▲1100 m ▼981 m

Znamenitosti ob poti:

Soteska Raggaschlucht: Ena najbolj presunljivih sotesk v Alpah in od leta 1978 naravni spomenik. Obisk soteske bi v sklopu te dolge etape predstavljal prevelik ovinek, je pa odličen namig za dan počitka. www.flattach.at/raggaschlucht

Planina Staneralm: Razgledna planina visoko nad dolino Mölltal. Panoramski razgled sega vse do Karavank.

Himmelbauer: Gostišče z veliko razgledno teraso in edinstveno lego. Gledano iz Zgornje Bele (Obervellach) se zdi, kot da to gostišče, ki bi se v prevodu imenovalo Nebeški kmet, dejansko leži že skoraj v nebesih.

BIOS center za obiskovalce Mallnitz: Interaktivna razstava o narodnem parku v zgodovinski vili Liebermann. www.besucherzentrum-mallnitz.at

Kopališče Tauernbad Mallnitz: Pokrito kopališče in savna – idealno za sprostitev po tej dolgi etapi ali za dan počitka. www.mallnitz.at

Kulinarični namig:

Koroški mesni krapi (Kärntner Fleischnudel)
Uživajmo v domači koroški kuhinji ob prasketajočem ognju iz kamina v pristni gorski izbi počitniškega hotela Alber. Postreženi z ocvirki in kislim zeljem so koroški mesni krapi po pohodniški turi še posebej okusni. Uživajmo v domači koroški kuhinji v gorskem biseru, kraju Mallnitz.

Pri Himmelbauerju

Informacije:
Hohe Tauern – die Nationalpark-Region in Kärnten Tourismus GmbH
Tel.: +43 4824 2700
www.nationalpark-hohetauern.at

Prenočišča in možnosti za postanek na etapi

1. Gästehaus Maier, Tel. +43 4785 236, www.gaestehaus-maier.at
2. Hotel Flattacher Hof, Tel. +43 4785 8100, www.flattacherhof.at
3. Almgasthof Himmelbauer, Tel. +43 4782 2038, www.almgasthof-himmelbauer.at
4. Pension Thalerhof, Tel. +43 4784 274, www.thalerhof-mallnitz.at
5. Ferienhotel Alber, Tel. +43 4784 525, www.ferienhotel-alber.at
6. Gasthof Restaurant Eggerhof, Tel. +43 4784 214, www.eggerhof.mallnitz.at
7. Pension Jägerhof, Tel. +43 4784 370, http://jaegerhof.peak.at
8. Hotel Bergkristall, Tel. +43 676 5049952, www.bergkristall-mallnitz.at

7. etapa Mallnitz – Zgornja Bela

Naravni spektakel hoje po soteskah

Potok Mallnitz je vrezal 500 metrov globoko sotesko med Mallnitzem in Zgornjo Belo (Obervellach) in oblikoval dve veličastni in slikoviti soteski, ki ju bomo tu odkrivali: soteski Rabischschlucht in Groppensteinschlucht. Tu so Alpe prečkali že Rimljani, o čemer priča mitnica posestva Zur Guten Quelle. Na začetku etape pa pot vodi do vhoda v dolino Seebachtal, kjer najdemo naravni biser, jezero Stappitzer See, ki velja za eno najlepših visokogorskih dolin Visokih Tur.

Naravni biser jezero Stappitzer See

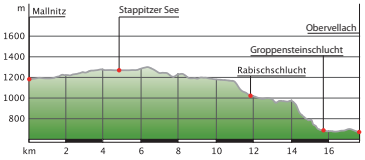

Težavnost: lahka

Dolžina: 17,8 km Trajanje: 6 ur
Višinski metri: ▲238 m ▼738 m

Znamenitosti ob poti:

Jezero Stappitzer See: Lahko prehodna naravna pot okoli jezera ponuja vpogled v poseben naravni pojav hoduljastih korenin, v t. i. moleči gozd ali ledeno jamo.

Soteska Rabischschlucht: Mogočni potok Mallnitz si po številnih brzicah utira pot po divjem terenu gorskega podora.

Soteska Groppensteinschlucht: Spektakularno speljana pot po osupljivi soteski. Posebne znamenitosti so slap Zechnerfall pri vhodu v sotesko, slap Großer Groppensteinfall v sredini soteske in slikovita skupina kotlic v spodnjem delu.
Za hojo po soteski Groppensteinschlucht je treba plačati vstopnino.

Razstava o narodnem parku v stavbi vrhovnega rudarsko-železarskega organa (Oberstbergmeisteramt): Oberstbergmeisteramt na glavnem trgu v Zgornji Beli je bil v 16. in 17. stoletju kot vrhovni rudarsko-železarski organ upravno središče zlatokopov v Visokih Turah (Hohe Tauern). Danes so v zgodovinski stavbi z razkošnim renesančnim dvoriščem apartmaji, kavarna, turistični informativni urad ter razstava o narodnem parku. www.obervellach-reisseck.at

Kulinarični namig:

Mölltalska kmečka slanina (Mölltaler Bauernspeck)
Ko v kmečki trgovini Walter govorimo o slanini, velja, da je za dobre stvari potreben čas. Pravilna reja, hranjenje z žiti in zakol na kmetiji zagotavljajo najboljše kose svinjine, ki se začinijo z zelišči, pripravijo v naravnem razsolu in zorijo na svežem gorskem zraku, prekajeni pa so nad bukovino. Na hrustljavem kruhu iz krušne peči je ta slastna slanina pravi užitek.

V soteski Groppensteinschlucht

Informacije:
Hohe Tauern – die Nationalpark-Region in Kärnten Tourismus GmbH
Tel.: +43 4824 2700
www.nationalpark-hohetauern.at

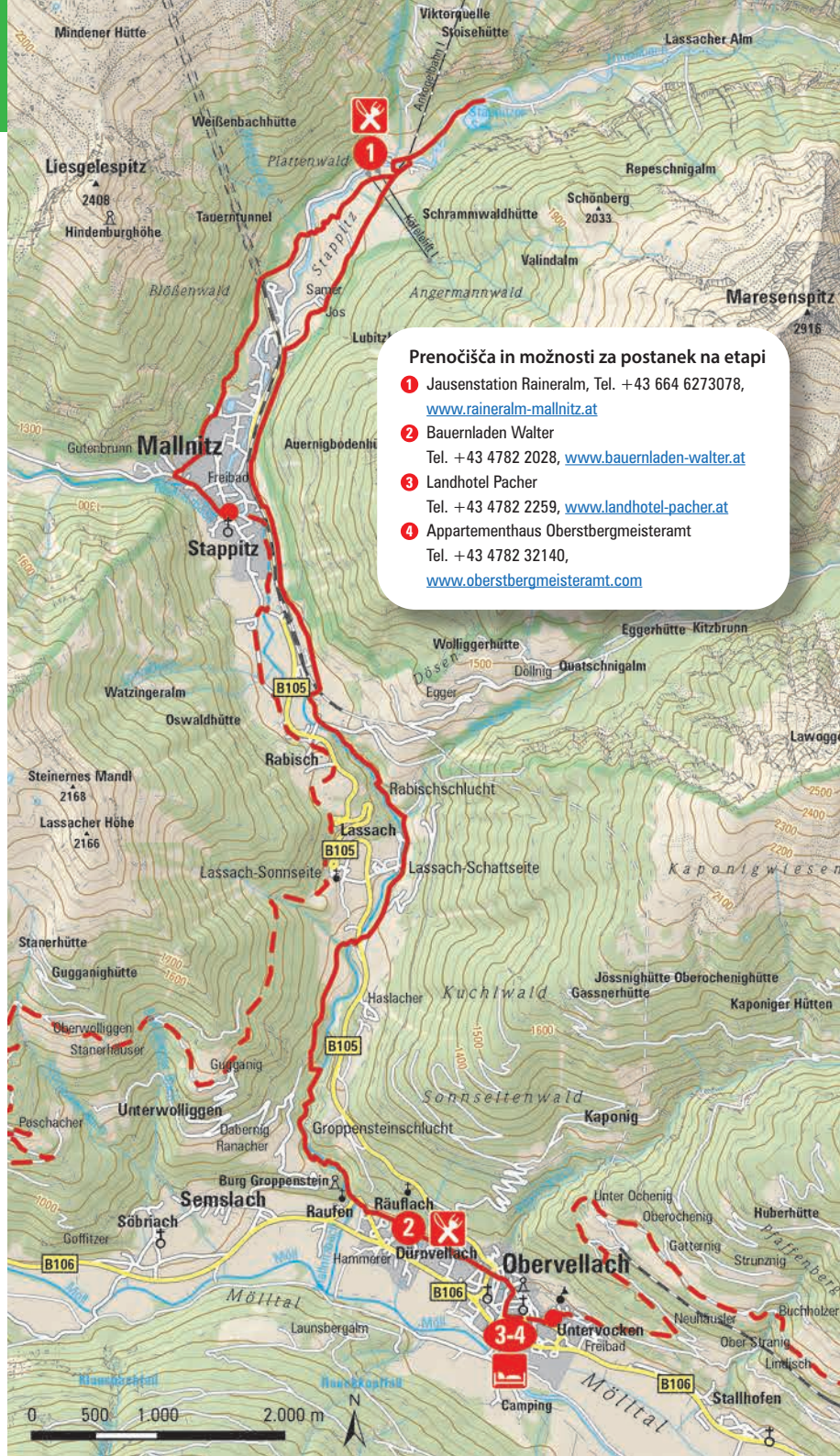

Prenočišča in možnosti za postanek na etapi

1. Jausenstation Raineralm, Tel. +43 664 6273078, www.raineralm-mallnitz.at
2. Bauernladen Walter Tel. +43 4782 2028, www.bauernladen-walter.at
3. Landhotel Pacher Tel. +43 4782 2259, www.landhotel-pacher.at
4. Appartementhaus Oberstbergmeisteramt Tel. +43 4782 32140, www.oberstbergmeisteramt.com

8. etapa Zgornja Bela – Danielsberg

Kelti, Rimljani, knapi

Pred očmi imamo ciljno točko, najstarejši koroški kultni kraj, goro Danielsberg, etapo pa začnemo s kulturnozgodovinskim obhodom Zgornje Bele (Obervellach) in njenih številnih spomenikov iz časa zlatokopov. Z veličastnega gradu Falkenstein uživamo v pogledu na celo dolino Spodnjega Mölltala. Nazadnje prispemo na goro Danielsberg, svetišče Keltov, Rimljanov in zgodnjih kristjanov, kjer zavijemo v enega od najprijetnejših prenočišč ob Poti Alpe-Adria, klasicistično lovsko vilo Herkuleshof.

Začetek na gori Danielsberg

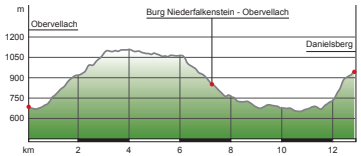

Težavnost: lahka

Dolžina: 12,9 km **Trajanje:** 5 ur 30 min
Višinski metri: ▲841 m ▼559 m

Znamenitosti ob poti:

Turska železnica: Leta 1909 je cesar Franc Jožef I. odprl Tursko železnico, ki velja za eno najbolj dramatičnih gorskih železnic v Alpah.
Na tej etapi je tako vedno znova mogoče videti predore in viadukte prvotne trase.

Grad Niederfalkenstein – Zgornja Bela: Slikovit grad s panoramsko lego nad dolino Mölltal. Nekoč je služil kot zunanje obzidje visoko ležečega gradu Oberfalkenstein (danes ruševina) in je bil v današnji obliki zgrajen šele v začetku 20. stoletja.

Gora Danielsberg: Markantni gorski stožec v osrčju doline Mölltal se že približno 6000 let uporablja kot kultni prostor. Keltski skledasto oblikovan kamen šteje med najstarejše žrtvenike na Koroškem. Rimljani so tu postavili tempelj, posvečen bogu Herkulu.
Ostanki so danes vidni v temeljnem zidu cerkve sv. Jurija na najvišji točki gore.

Kulinarični namig:

Zgornja Bela, Slow Food Village – ena izmed 7 vasi na svetu
Slow food je največje gibanje na svetu za zavedno kulturo prehranjevanja in trajnostno proizvodnjo živil. Je megatrend, ki ne le zaznamuje prihodnost, temveč jo tudi oblikuje. Zgornja Bela je kraj dobrega življenja ter sinonim okusnega, pristnih živil in obrti na kraju samem. Od leta 2020 se sme Zgornja Bela tudi uradno predstavljati kot Slow Food Village. Pustite se kulinarično razvajati v poletnem času tržnic in uživajte v lokalnih specialitetah pri naših ponudnikih slow fooda. V kmečkih trgovinah Bauernladen Walter in Tauernfenster vas pričakuje bogata ponudba regionalnih proizvajalcev. Slow Food Village Zgornja Bela vas vabi na kulinarično popotovanje.
www.lgo-obervellach.at/slow-food-village

Grad Niederfalkenstein

Informacije:
Hohe Tauern – die Nationalpark-Region in Kärnten Tourismus GmbH
Tel.: +43 4824 2700
www.nationalpark-hohetauern.at

Prenočišča in možnosti za postanek na etapi

1. Erlebnishotel Mölltal
   Tel. +43 4782 32166, www.erlebnishotel.at
2. Landgut Moserhof – Chaletdorf
   Tel. +43 4783 2300, www.landgut-moserhof.at
3. Gasthof Herkuleshof
   Tel. +43 4783 2288, www.herkuleshof.at

9. etapa Danielsberg – Hühnersberg

Sila vode kot belo zlato

Zadnja etapa po Visokih Turah (Hohe Tauern) nas očara z največjo skupino hidroelektrarn v Avstriji, ki zaznamuje pokrajino, a tudi z udobnim panoramskim vlakcem Kreuzeck-Kolbnitz. Za eno najlepših počivališč na poti velja zgodovinsko bogata Rdečebradčeva miza (Barbarossatisch), ki ob koncu istoimenske soteske priča o Frideriku Rdečebradcu in njegovih križarjih. Na geološkem prehodu iz slikovitih Visokih Tur na položnejšo gorsko verigo Nokov (Nockberge) končamo to etapo polni vtisov na gori Hühnersberg.

Opevana Rdečebradčeva miza

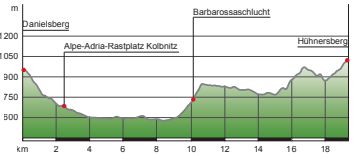

Težavnost: srednja

Dolžina: 19,4 km **Trajanje:** 6 ur 15 min
Višinski metri: ▲653 m ▼565 m

Znamenitosti ob poti:

Gora Danielsberg: Kultni kraj Keltov in Rimljanov ter pozneje tudi pomembno mesto za kristjane. Prva kapelica je bila posvečena sv. Danielu, od tod tudi ime Danielova gora.

Panoramska železnica Kreuzeck: Panoramska železnica obiskovalce v 11 minutah popelje na romantično vožnjo do gorske postaje Rosswiese na nadmorsko višino okoli 1200 metrov. www.reisseck.at/panoramabahn-kreuzeck

Rdečebradčeva soteska (Barbarossaschlucht): Bajeslovna Rdečebradčeva soteska, v kateri je nekoč, ko ga je lovil hudič, prenočil cesar Friderik Rdečebradec s svojimi pogumnimi vojščaki, je naravni prizor z veliko zgodovine in pozitivne moči.

Romarska cerkev Marije v Hohenburgu: Leži nad gostiščem Hohenburg in ponuja čudovit razgled. www.hohenburg.at

Kulinarični namig:

Kvočevi nudlni (Kärntner Kletzennudeln)
Tanko razvaljano testo, ki ga oblikujejo v pest velike krape, je ovoj te sladke skušnjave iz koroške kuhinje dobrot. Krapi so polnjeni z mešanico suhih hrušk (Kletzen), skute, medu, cimeta in orehov. Nikakor ne sme manjkati topljeno maslo kot tekoča kapica. Znamenitost teh tradicionalnih krapov je naguban rob (Krendel). Rob krapov je umetniško stisnjen skupaj s skoraj okrasnim utorom. Ker se kvočevi nudlni na Koroškem prvotno niso jedli kot sladica, temveč kot glavna jed, se je v nekaterih predelih vse do danes ohranil običaj, da zraven postrežejo zeleno solato.

Razgled pri cerkvi Maria v Hohenburgu

Informacije:
Hohe Tauern – die Nationalpark-Region in Kärnten Tourismus GmbH
Tel.: +43 4824 2700
www.nationalpark-hohetauern.at

Millstätter See Tourismus GmbH
Tel.: +43 4766 3700
www.millstaettersee.com

Prenočišča in možnosti za postanek na etapi

1. Gasthof-Hotel Winkler
   Tel. +43 4769 2424, www.hotelwinkler.at
2. Wirtshaus Peharz
   Tel. +43 4769 2414, www.peharz.com
3. Berggasthof Karlbauer
   Tel. +43 0664 2414359
4. Gasthof Pension Kolmwirt
   Tel. +43 4762 3218
5. Pension Stauder
   Tel. +43 650 5564008, www.bauernhof-stauder.at

10. etapa Hühnersberg – Sovodenj

Čez mons Alpigeris v mesto umetnikov Sovodenj

Ta etapa vodi skozi gorsko vasico Altersberg, ki je bila že okoli leta 1070 v listinah imenovana kot mons Alpigeris. Od tod se od začetka junija do srede septembra podamo čez spektakularen viseč most čez Zmajevo sotesko (Drachenschlucht) v kraj Neuschitz pri Trebinjah (Trebesing). Preostali čas v letu pa uberemo alternativno staro rimsko cesto, kjer je pred Trebinjami zgodovinski most čez potok Rachenbach. Pot pelje naprej proti mestu umetnikov Sovodnju (Gmünd), kjer k postanku vabi zgodovinsko mestno središče z mikavnimi uličicami.

Pogled na Miljsko jezero z gore Hühnersberg

Težavnost: lahka

Dolžina: 13,9 km **Trajanje:** 4 ure 30 min
Višinski metri: ▲284 m ▼595 m

Znamenitosti ob poti:

Pogled na tri doline: Skozi tri lesene cevi boste pogled usmerili na posebne točke: Milje (Millstatt), kozmično goro Mirnock in Dravo.

Cerkev sv. Lucije: S čudežnim izvirom, ki pomaga pri vseh boleznih oči.

Viseči most nad Zmajevo sotesko: Brezplačni obisk visečega mostu je mogoč vsak dan od 9.30 do 16.30 (od začetka junija do srede septembra). Izven tega časa in ob slabem vremenu (v dežju) je most zaprt. Informacije na tel. št.: +43 4732 3000.

Mesto umetnikov Sovodenj s srednjeveškim mestnim jedrom, razstavami, ateljeji in galerijami. Glavne znamenitosti v Sovodnju so **Porschejev avtomobilski muzej,** hiša čudes **Pankracij** in **Stari grad.**

Razdeljena cerkev: edinstvena posebnost. Na eni strani je prezbiterij, na drugi sedijo verniki, po sredini skozi cerkev pa vodi majhna cesta.

Kulinarični namig:

Koroška alpsko-jadranska kuhinja se mora za svoj šarm zahvaliti predvsem prefinjeni kombinaciji skoraj že pozabljenega in na novo interpretiranega kulinaričnega bogastva iz Avstrije, Italije in Slovenije. Naj gre za sveže ujete gorske postrvi iz doline reke Malte (Maltatal) ali krepko malico na deski. Slanino in klobase gostinci dimijo sami ali pa jih nabavijo pri kmetih v dolini. Makova potica (Mohn-Potiz'n) in skutni žepki (Topfengolatsch'n) zaokrožajo ponudbo v pekarni. Vse, kar se tu postreže, je preprosto okusno.

Mesto umetnikov Sovodenj

Informacije:
Tourismusverband Lieser- und Maltatal
Tel.: +43 4732 2222
www.familiental.com

Gästeinformation Gmünd
Tel.: +43 4732 2215 14
www.stadtgmuend.at

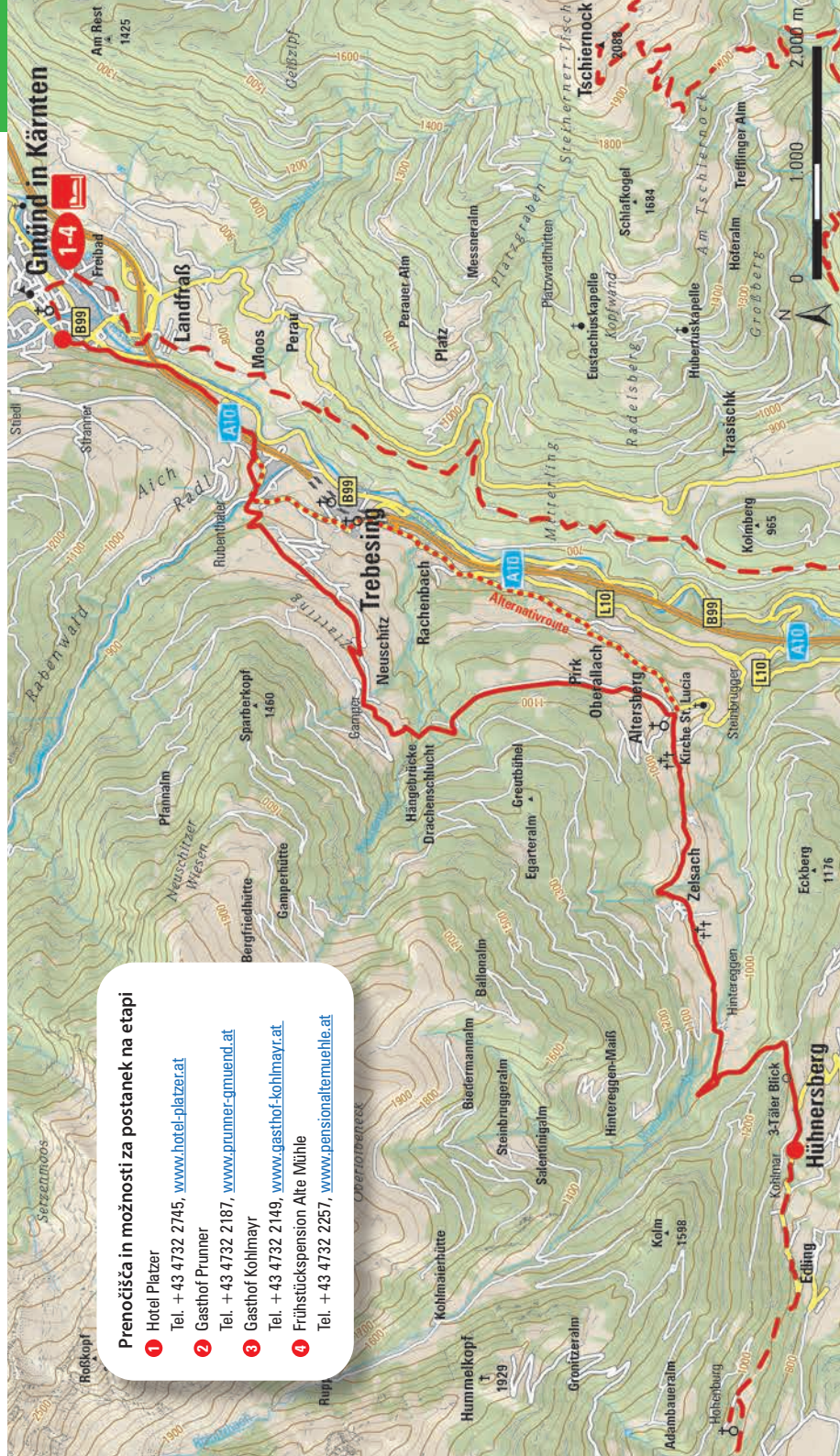

11. etapa Sovodenj – Jezernica ob Miljskem jezeru

Vznemirljivo razkošje vrtov

Iz mesta umetnikov Sovodenj (Gmünd) nas pot vodi po mehkih gozdnih in travniških poteh čez Miljsko visokogorsko planoto do Miljskega jezera (Millstätter See). Očarala nas bo romantika jezera in gora (See- und Bergberührungen®), kot tudi kmečki vrtovi ob poti ter vrtovi in parki v Jezernici (Seeboden), ki jih tu urejajo že več stoletij. Park vrtnic, Klingerjev, cvetlični in Klauberjev park s svojim barvnim razkošjem in raznolikostjo širijo bujne gredice vse do obrežja Miljskega jezera in vabijo k postanku in ogledu.

Sovodenj z dolino reke Malte v ozadju

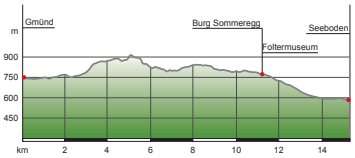

Težavnost: lahka

Dolžina: 14,8 km **Trajanje:** 4 ure 30 min
Višinski metri: ▲310 m ▼460 m

Znamenitosti ob poti:

Grad Sommeregg: V gradu sta največji muzej mučilnih naprav v srednji Evropi in restavracija. www.sommeregg.at

Park vrtnic: V zahodnem zalivu Miljskega jezera uspeva 300 vrst vrtnic, ki se bohotijo po pokrajini z običajnimi spremljevalci, kot so mačja meta, funkije in sivka.

Klingerjev park: Park nosi ime po baronu Klingerju von Klingerstorffu, ki je imel okoli leta 1900 v posesti razkošne nepremičnine okrog zahodnega zaliva Miljskega jezera. Leta 1918 je v njegovo last prešel tudi zgodovinsko pomemben grad Porcia v Špitalu (Spittal).

Bruggerjeva hiša: Lesena hiša v zahodnem zalivu Miljskega jezera leži na alpski transverzali, poznani že iz rimskih časov. Danes Bruggerjeva hiša gosti Ribiški muzej.

Večerja za dva na Miljskem jezeru: Na leseni ploščadi sredi jezera vas praznično pogrnjena miza vabi k večerji za dva.

Kulinarični namig:

Ozimica (Reinanke) – divja riba iz Miljskega jezera
Po zadnji ledeni dobi se je ozimica, ki se ne pusti gojiti, priselila iz Severnega ledenega morja. Že benediktinski menihi iz Milštatskega samostana so znali ceniti to okusno ribo. Kasneje so miljske ribiške družine ozimico dobavljale vse do cesarskega dvora. Zato jim je bila dodeljena izključna pravica ribolova in podeljen naziv cesarsko-kraljevih dvornih ribičev. Njihovi potomci – gostinci, ki ponujajo ozimico – še danes gospodarijo z jezerskim fevdom. Prav nanje se je treba obrniti, če želite poskusiti odlično jezersko ribo, bogato z maščobnimi kislinami omega-3, pripravljeno na različne načine. Na tradicionalni način vam postrežejo pečeno celo ribo, lahko pa tudi kot piccato ali prigrizke za predjed.


Večerja za dva na Miljskem jezeru

Informacije:
Tourismusverband Lieser- und Maltatal
Tel.: +43 4732 2222
www.familiental.com

Millstätter See Tourismus GmbH
Tel.: +43 4766 3700
www.millstaettersee.com

12. etapa Jezernica – Miljska planina

O višinah in globinah

Z lože na jezeru, do katere lahko pridemo po kamniti brvi z obrežja Klingerjevega parka, se nam bo pogled ustavil na zaobljenih kopastih vrhovih Nokov (Nockberge). Nekoč, pravijo, so tu živeli pogani, t. i. Hadischen Leut. Ostanki starih poganskih gradov, pečine in globoke jame (Hadnluckn; Hadngschlösser) vzdolž poti še danes pričajo o nekdanjih klenih prebivalcih gora iz legend. Na Tschiernocku nas vabita tako pogled nazaj kot tudi naprej: na najvišjo goro Avstrije – Veliki Klek (Großglockner) in na najglobje koroško jezero – Miljsko jezero (Millstätter See).

Klingerjev park v Jezernici

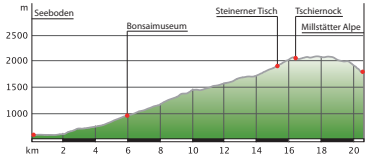

Težavnost: težka

Dolžina: 20,7 km **Trajanje:** 8 ur
Višinski metri: ▲1557 m ▼356 m

Znamenitosti ob poti:

Muzej bonsajev: Sprehod po zenovskem vrtu in skodelica zelenega čaja matcha ustvarita pridih Japonske ob Miljskem jezeru.

Kamnita miza: Mogočni podstavek iz marmornega lomljenca pripoveduje zgodbo o poganskem ljudstvu.

Voden ogled planšarije Alexanderalm: Kako so kmetje oblikovali eno najstarejših kulturnih krajin srednje Evrope? Kako nastaneta zeliščni sir in maslo iz arnike? Med vodenim ogledom po ekološki sirarni na planini Alexanderalm bomo dobili odgovore na to in druga vprašanja. www.alexanderalm.at

Prva koroška kopališka hiša v Miljah (Millstatt): Jezerski velnes in spa skupaj z alpsko-jadransko kulinariko vam ponujata dobro počutje v prvi koroški kopališki hiši vse leto, in to na obrežju Miljskega jezera (ne pa tudi neposredno na Poti Alpe-Adria). www.badehaus-millstaettersee.at

Kulinarični namig:

Zeliščni sir (Harbe Kas) in maslo iz arnike (Arnikabutter)
Na Noku, kot tudi rečejo Miljski planini (Millstätter Alpe), planšarji vse poletje proizvajajo zeliščni sir. Proizveden je iz skute, soli in kumine ter sušen v krpi na zraku. Ko dozori, ima ta zeliščni sir rahel okus po gorgonzoli. Postreže se s kmečkim kruhom, ki ga namažemo s planinskim maslom in z njim zajamemo drobljivi sir iz posnetega mleka. S cvetovi arnike moramo nujno poskusiti tudi živorumeno maslo iz arnike.

Nasvet:
Nockmobil pripelje popotnike na Miljsko planino in z nje.
Tel.: +43 123 500 444 24
www.nockmobil.at

Informacije:
Millstätter See Tourismus GmbH
Tel.: +43 4766 3700
www.millstaettersee.com

Pri gori Tschierweger Nock

Prenočišča in možnosti za postanek na etapi

1. DAS MOERISCH
   Tel. +43(0)4762 81372, www.moerisch.at
2. Pichlhütte
   Tel. +43(0)676 7297000, www.pichlhuette.at
3. Sommeregger Hütte
   Tel. +43(0)4762 81238, www.sommereggeralm.at
4. Hansbauerhütte
   Tel. +43(0)664 3603010, www.millstaettersee.com
5. Alexanderalm
   Tel. +43(0)4766 2623, www.alexanderalm.at

13. etapa Miljska planina – Debrije

Pot ljubezni. Sentiero dell'Amore.
Kaj je najbolj nora stvar, ki ste jo naredili iz ljubezni? Pohodniki se ob tem vprašanju, ki jim ga zastavijo v koči Alexanderhütte, zamislijo, saj opozarja na pot ljubezni Weg der Liebe. Sentiero dell´Amore. Pesmi, citati in aforizmi nas popeljejo po Miljski planini (Millstätter Alpe). Pot obroblja skalovje z vključki granata, ki se kot rdeči gumbi lesketajo iz matične kamnine – tudi to kaže, da Miljska planina v sebi skriva največje gorsko nahajališče granata. Pot ljubezni zaključujejo granatna vrata s pogledom v skupno prihodnost.

Granatna vrata

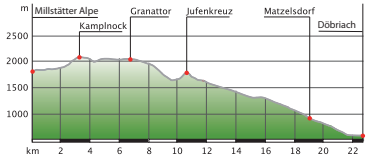

Težavnost: srednja

Dolžina: 22,8 km **Trajanje:** 7 ur 30 min
Višinski metri: ▲516 m ▼1726 m

Znamenitosti ob poti:
Granatna vrata: Zgodovina granata je z velikim črkami zapisana na mogočni portal. T. i. kresilni kamen ljubezni že dolgo velja za priljubljen poročni nakit. Nekoč je krasil razkošna oblačila in plemiške glave.
Kamniti možici: Kupi kamenja so rudarjem ob slabem vremenu kazali pot od Miljskega jezera do rudnika magnezita v Nöringgrabnu.
Sv. Marija v Matzelsdorfu: Po 30-letni vojni je cerkev postala romarsko središče. V globoki veri so ljudje romali sem in molili, naj jim kuga prizanese.
Devin skok (Jungfernsprung): Opevana skala pri Debrijah (Döbriach) je danes priljubljena plezalna točka, kjer se plezalci na svojo smer povzpnejo iz vode.

Kulinarični namig:

Granatne praline
Po vzoru žlahtnega okrasnega kamna v hotelu in restavraciji Metzgerwirt v Radenčah (Radenthein) izdelujejo temnordečo sijočo čokoladno specialiteto. Strogo varovan recept za Granat iz Radenč je razvil mednarodno priznan slaščičarski mojster Walter Kniesek. Tole pa le lahko razkrijemo: pod nežno-grenko mehko in edinstveno oblikovano glazuro Granata iz Radenč se skriva prefinjen nadev iz malin, izboljšan s kančkom žganja.

Nasvet:
Nockmobil pripelje popotnike na Miljsko planino in z nje.
Tel.: +43 123 500 444 24
www.nockmobil.at

Informacije:
Millstätter See Tourismus GmbH
Tel.: +43 4766 3700
www.millstaettersee.com

Planina Lammersdorfer Alm

14. etapa Debrije – dolina Langalmtal

Kresilni kamen ljubezni

Od Debrij (Döbriach) ob vznožju čarobne gore Mirnock nas potok vodi do gorskega rudarskega mesteca Radenče (Radenthein). Nekoč so kmetje kopali granat na gori Laufenberg neposredno nad mestom in ta je postal znan kot češki granat. Dobava granata na Češko se je sicer ustavila že leta 1909, danes pa v Radenčah koplјejo magnezit. Po obisku lesketajočega se doživljajskega sveta Granatiuma nas pot vodi v dolino Langalmtal, dolino mlinov.

Bivak ob Miljskem jezeru v Debrijah

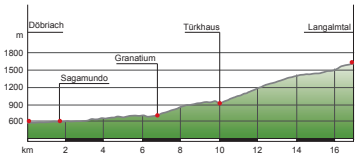

Težavnost: srednja

Dolžina: 17 km Trajanje: 7 ur
Višinski metri: ▲1166 m ▼124 m

Znamenitosti ob poti:

Sagamundo: V Sagamundu, hiši pripovedk, se obiskovalci potopijo v koroški svet sag (www.sagamundo.at).

Razstavna sirarna Kaslab'n Nockberge: Poskusimo naravno zoreni ekološki sir.

Granatium: Razstava, rovi in območje izkopa so namenjeni temu rubinasto rdečemu žlahtnemu kamnu. Namig: iz skale izdolbimo svoj osebni talisman in ga zaupajmo v obdelavo brusilcu granata. Izplača se, saj granat velja za zaščitni kamen popotnikov in pohodnikov (www.granatium.at).

Turška hiša: Pravijo, da je le ena sama kmečka hiša na gori Laufenberg pri Radenčah pred 500 leti vzdržala napad plenilskih Turkov. Da bi jo ohranili kot predmet kulturne dediščine, so jo leta 1987 podrli, prenesli in ponovno postavili v Kaningu. Danes je hiša domovinski muzej in izhodišče za pohod v dolino mlinov, kot pravimo dolini Langalmtal.

Kulinarični namig:

Nadevano maslo (Gfüllte Butter)
V okolici Radenč sta koroška pogača (Reindling) in nadevano maslo del velikonočnih običajev. Dvodelne modele za maslo, bogato okrašene z velikonočnimi motivi, najprej premažejo z maslom in nato napolnijo z mešanico maka, rozin, sladkorja in ruma. To postavijo na hladno in ohlajena se preprosto odstrani iz modela. Sladko koroško pogačo domačini jedo z nadevanim maslom ob tradicionalno blagoslovljeni malici na velikonočno soboto – prvotno je bil to prvi mesni obrok po dolgem postu.

Nasvet:
Dovoljeno si je skrajšati pot.
Z Nockmobilom v dolino Langalmtal.
Tel.: +43 123 500 444 24
www.nockmobil.at

Informacije:
Millstätter See Tourismus GmbH
Tel.: +43 4766 3700
www.millstaettersee.com

V dolini Langalmtal

Prenočišča in možnosti za postanek na etapi

1. Metzgerwirt
   Tel. +43 4246 2052, www.metzgerwirt.co.at
2. Unterwirt Kaning
   Tel. +43 4246 20430, www.kaninger-unterwirt.com
3. Aichholzer Hütte
   Tel. +43 676 3971260, www.langalmtal.at/aichholzerhuette
4. Veidlhütte
   Tel. +43 699 10976993, www.langalmtal.at/veidl
5. Petodnighütte
   Tel. +43 699 10322801, www.langalmtal.at/petodnighuette
6. Erlacherhaus
   Tel. +43 676 4210545, www.erlacherhaus.at

15. etapa Dolina Langalmtal – Falkerthaus/Lärchenhütte

Umetnost z roko v roki z naravo

Biosferni park Noki (Nockberge), ki ponuja enega najlepših pohodov med nebom in zemljo, nas sprejme dišeč in cvetoč. Na poti do etapnega cilja bomo osvojili tri vrhove: Predigerstuhl, Pfannnock in Mallnock. Do jezera Pfannsee nam bodo pot krajšale sladko-kisle brusnice, ki v zgodnji jeseni že od daleč žarijo v ognjeno rdeči barvi. »Lepopotni« umetniški projekti nock/art-a nas na nenavadnih poteh opozarjajo na mikavne posebnosti kulturne krajine.

Pri jezeru Nassbodensee

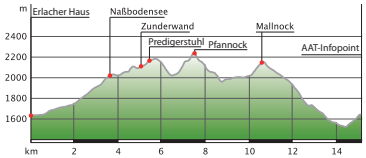

Težavnost: težka

Dolžina: 14,4 km **Trajanje:** 6 ur 45 min
Višinski metri: ▲941 m ▼1046 m

Znamenitosti ob poti:

Hiša Erlacher: Borova kopel je dobrodejna za tetive, sklepe in dihalne poti.
Stena Zunderwand: Apnenčasta in dolomitna kamnina, ki je nastala pred okrog 230 milijoni let iz apnenčastih usedlin pramorja.
Gora Predigerstuhl: Kamniti možici in čudovit pogled na Julijske Alpe.
Brunnachgatter: Tukaj je umetnost v središču pozornosti, obiščite projekt nock/art-a ENDE NEU in energijske ploščadi Magic Point te etape.
Mallnock: Na vrhu se nam odpre osupljiv pogled na vrh Großer Rosennock (2440 m), najvišjo goro biosfernega parka Noki.
Biosferni park Noki: Park, ki ga je Unesco leta 2012 uvrstil v Svetovno mrežo biosfernih rezervatov, je vedno zanimivo doživetje, zlasti poletni program z usposobljenimi gozdnimi čuvaji. www.biosphaerenparknockberge.at

Kulinarični namig:

Postrvi, naravne zlatovčice in koroške lososе z nežno rožnatim mesom in močnim okusom gojijo v ribnikih v Nokih, v katere doteka sveža izvirska voda. Vse te ribe spadajo v družino salmonidov; sveže ulovljene in pripravljene v stari krušni peči na mlinaričin način pa predstavljajo pravo regionalno doživetje ribjih užitkov.
www.laxn.at
www.natursaibling.at

Nasvet:
Dovoljeno si je skrajšati pot.
Z Nockmobilom v dolino Langalmtal.
Tel.: +43 123 500 444 24
www.nockmobil.at

Informacije:
Bad Kleinkirchheim Tourismus
Tel.: +43 4240 8212
www.badkleinkirchheim.at

Sončni zahod v Nokih

Prenočišča na etapi v St. Oswaldu

3 Gasthof Hinteregger, Tel. +43 4240 477, www.gasthof-hinteregger.at
4 Gasthof Sportalm, Tel. +43 4240 8202, www.sportalm-gruber.at
5 Hotel Berghof, Tel. +43 4240 479, www.berg-hof.at
6 Oswaldeck, Tel. +43 4240 8690, www.oswaldeck.at
7 Hoferbauer, Tel. +43 4240 484, www.hoferbauer.net
8 Hotel St. Oswald, Tel. +43 4240 591, www.hotel-st-oswald.at

Prenočišča in možnosti za postanek na etapi

1 Falkerthaus
Tel. +43 676 572 4090, www.falkerthaus.at
2 Lärchenhütte
Tel. +43 676 576 2291,
www.laerchenhuette.com

Za obe koč je potrebna predhodna telefonska najava.

16. etapa Falkerthaus/Lärchenhütte – Bad Kleinkirchheim

Zlato z Nokov

Sledimo omamnemu vonju špajke, zlatu z Nokov (Nockberge), ki nas navdihujoče spremlja že od začetka etape pri hiši Falkerthaus ali koči Lärchenhütte. Ko prispemo do razgledne točke Hundsfeldscharte, se že razveselimo jezera Falkertsee na nadmorski višini 1872 metrov, kjer se lahko udobno namestimo v nebesih na gorah. Čez živobarvne planinske travnike in po svetlih macesnovih gozdovih vodi pot proti Bad Kleinkirchheimu, prizorišču svetovnega pokala v smučanju, kjer se lahko prepustimo razvajanju v obeh alpskih termah.

Magic Point pri Hundsfeldscharte

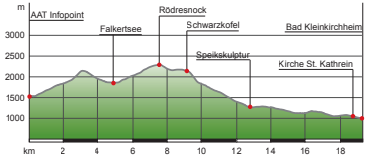

Težavnost: težka

Dolžina: 19 km Trajanje: 8 ur
Višinski metri: ▲1262 m ▼1752 m

Znamenitosti ob poti:

Hundsfeldscharte: V smeri gore Falkertspitz vabijo tri lesene ploščadi k postanku za malico in nabiranju moči.
Vrh Falkertspitz: Kratek izlet se izplača, panoramska plošča pa ponuja pregled nad okoliškim gorskim svetom.
Schwarzkofel: Čarobni kraj za razvajanje v osrčju Nokov, ki ob jasnem dnevu omogoča pogled vse do Karavank.
Spomenik špajki: Sanjski pogled na podolgovato dolino Kirchheimer Tal, kjer lahko kupite izdelke iz špajke ali uživate v tretmajih s špajko.
Terme St. Kathrein in **Römerbad** vabijo k sprostitvi.
Cerkev sv. Katarine: Nad termalnim izvirom, kjer iz zemlje brbota zdravilna voda temperature 36 stopinj, je bila ta cerkev zgrajena že leta 1492.

Kulinarični namig:

Vložene brusnice (Eingekochte Grant'n)
Mali trpko-kisli rdeči sadeži spremljajo raznolike tradicionalne divjačinske specialitete z Nokov, pripravljene iz mesa srne, jelena ali gamsa. Poleg vitamina C vsebujejo še vitamine B, vitamin A in mineralne snovi. Ti mali energijski paketki ščitijo tudi pred okužbami ledvic in sečnega mehurja. Najdemo jih na plazečih se pritlikavih zimzelenih grmih na planinskih pašnikih. Če jih vkuhate s kristalnim ali želirnim sladkorjem in jih vložite v kozarce, ki ste jih poprej oplaknili z vročo vodo, in postavite na hladno, lahko v vloženih brusnicah uživate vse leto.

Počitek pri jezeru Falkertsee

Informacije:
Bad Kleinkirchheim Tourismus
Tel.: +43 4240 8212
www.badkleinkirchheim.at

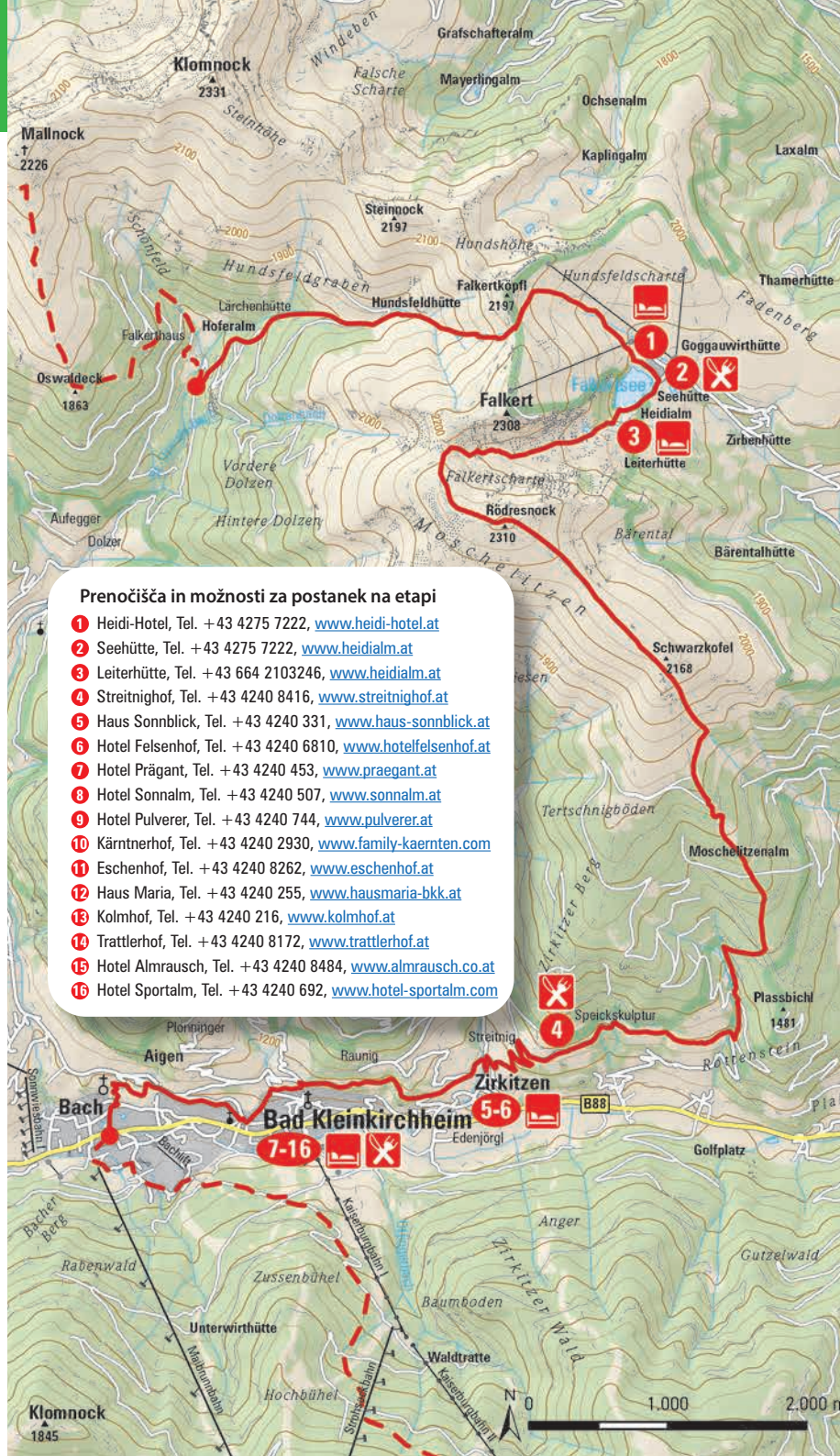

Prenočišča in možnosti za postanek na etapi

1. Heidi-Hotel, Tel. +43 4275 7222, www.heidi-hotel.at
2. Seehütte, Tel. +43 4275 7222, www.heidialm.at
3. Leiterhütte, Tel. +43 664 2103246, www.heidialm.at
4. Streitnighof, Tel. +43 4240 8416, www.streitnighof.at
5. Haus Sonnblick, Tel. +43 4240 331, www.haus-sonnblick.at
6. Hotel Felsenhof, Tel. +43 4240 6810, www.hotelfelsenhof.at
7. Hotel Prägant, Tel. +43 4240 453, www.praegant.at
8. Hotel Sonnalm, Tel. +43 4240 507, www.sonnalm.at
9. Hotel Pulverer, Tel. +43 4240 744, www.pulverer.at
10. Kärntnerhof, Tel. +43 4240 2930, www.family-kaernten.com
11. Eschenhof, Tel. +43 4240 8262, www.eschenhof.at
12. Haus Maria, Tel. +43 4240 255, www.hausmaria-bkk.at
13. Kolmhof, Tel. +43 4240 216, www.kolmhof.at
14. Trattlerhof, Tel. +43 4240 8172, www.trattlerhof.at
15. Hotel Almrausch, Tel. +43 4240 8484, www.almrausch.co.at
16. Hotel Sportalm, Tel. +43 4240 692, www.hotel-sportalm.com

17. etapa Bad Kleinkirchheim – Arjoh

Središče Koroške

Ne dovolimo si vzeti zadovoljstva ob odkrivanju raznolikosti vodnega sveta v vodnem parku čutil v osrčju Bad Kleinkirchheima. Osveženi se lahko podamo naprej proti gorski postaji Kaiserburg, preden se čez mogočni dvojni vrh gore Wöllaner Nock odpravimo naprej do občine Arjoh (Arriach), kjer je tudi geografsko središče Koroške. Za zaključek te etape lahko obiščemo največjo evangeličansko cerkev na Koroškem.

Gorska postaja Kaiserburg

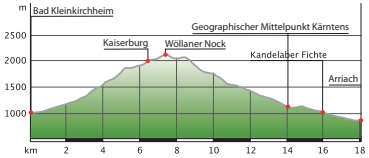

Težavnost: srednja

Dolžina: 18,1 km Trajanje: 7 ur
Višinski metri: ▲1185 m ▼1331 m

Znamenitosti ob poti:

Sončna terasa Kaiserburg: Na sončno teraso na Kaiserburgu se lahko hitro povzpnemo s kabinsko žičnico ali pa se podamo peš v bližini proge svetovnega pokala Kärnten-Franz Klammer. www.badkleinkirchheim.at

Plagrast: Gorska planota na nadmorski višini 1730 metrov, popolno mesto za kratek postanek pri veliki kamniti mizi s počivalniki, leži pri odcepu za kočo Geigerhütte.

Geografsko središče Koroške: Presenetimo naše najdražje doma s fotografijo iz središča Koroške, ki jo posname spletna kamera.

Kandelabrska smreka: Stara 500 let, s sedmimi vrhovi in obsegom glavnega debla kar osem metrov, je naravni spomenik v vasi Laastadt.

Cerkev štirih evangelistov v Arjohu: Novogotska cerkev štirih evangelistov v Arjohu sprejme okrog 650 vernikov in je s tem največja evangeličanska cerkvena zgradba na Koroškem.

Kulinarični namig:

Koroški tafelšpic (kuhana govedina) iz goveda z Nokov
Tafelšpic je zgornji del stegna, povezan s srednjim delom stegna (Tafelstück). Okusno, drobnovlaknasto meso s sočnim mastnim robom. Kuha se cel kos, postreže pa s klasičnimi prilogami, kot so jabolčni hren, omaka z drobnjakom, pražen krompir, špinača ali zelenjava – specialiteta številnih gurmanskih gostincev. Govedino z Nokov so zasnovali pred desetimi leti, ko je deset kmetov z Nokov (Nockberge) vzelo prihodnost v svoje roke in ustanovilo poklicno združenje BV Nockfleisch za zasebne ljubitelje in gostinske lokale.
www.nockfleisch.at

Informacije:
Bad Kleinkirchheim Tourismus
Tel.:+43 4240 8212
www.badkleinkirchheim.at
TIC Arriach
Tel.: +43 4247 8514 10
www.arriach-urlaub.at
Region Villach Tourismus
Tel.: +43 4242 42000
www.visitvillach.at

Naravni spomenik kandelabrska smreka

Prenočišča in možnosti za postanek na etapi

1. Trattlers Einkehr
   Tel. +43 4240 8114, www.trattlerhof.at
2. Hotel Kirchheimerhof
   Tel. +43 4240 278, www.kirchheimerhof.at
3. Waldtratte
   Tel. +43 4240 8469, www.waldtratte.at
4. Kaiserburg Restaurant
   Tel. +43 4240 744, www.pulverer.com
5. Walderhütte
   Tel. +43 4247 30510, www.walderhuette.com
6. Geigerhütte
   Tel. +43 650 4605375, www.geigerhuette.at
7. Gasthof Alte Point
   Tel. +43 4247 8523, www.altepoint.at
8. Pilsachhof
   Tel. +43 4247 8193, www.pilsachhof.com
9. Gasthof Arriach
   Tel. +43 664 88656860, www.gasthofarriach.eu

18. etapa Arjoh – Osojščica

Raj na Ognjeni gori

Iz podeželskega Arjoha (Arriach), geografskega središča Koroške, se po zahodnem robu Osojščice (Gerlitzen Alpe) odpravimo proti Ognjeni gori (kar je bil prvotni slovenski naziv za Osojščico). Na mestoma ozkih stezah hodimo po bujnih, sanjskih temnozelenih gozdovih in travnikih. Sredi tega raja vabi majhno jezero Almsee k sprostitvi. Ko prispemo na vrh, bomo očarani nad sanjskimi razgledi na edinstveni koroški gorski in jezerski raj.

Pogled na Arjoh

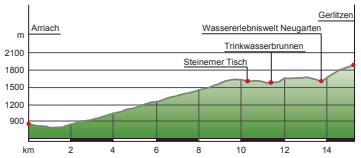

Težavnost: srednja

Dolžina: 15,3 km **Trajanje:** 6 ur
Višinski metri: ▲1245 m ▼218 m

Znamenitosti ob poti:

Farna cerkev sv. Filipa in Jakoba: Ta katoliška cerkev v Arjohu je bila zgrajena okrog leta 1200 na hribu, ki kraljuje nad dolino.
Kamnita miza: Drugačno počivališče – iz kamnitih blokov v senci dreves.
Vodnjak s pitno vodo: Žejni pohodniki si lahko žejo pogasijo s svežo in hladno koroško pitno vodo v bližini planine Schlossbauer Alm.
Svet vodnih doživetij Neugarten: Vodne igre razveselijo otroke, utrujene pohodnike pa za sprostitev čaka čudovito planinsko jezero Almsee. Za naše želodčke bodo poskrbeli v bližnji prijetni koči.
Krožna pot po Osojščici: Osojščica, poznana tudi kot Ognjena gora, na vrhu nagradi z zanimivo krožno potjo. Idealno za uživanje v osupljivem razgledu in sončnem zahodu.

Kulinarični namig:

Koroško jagodičje
V koroških gozdovih rastejo različne vrste jagodičja, ki ga za lastne potrebe lahko tudi nabiramo. Zlasti to velja za slastne borovnice, ki so odlično okrepčilo za pohodnike na poti. Lahko pa najdemo tudi ribez, ki mu na Koroškem pravijo Ribisel. Seveda pa jagodičje najbolje tekne z okusno koroško ledeno strjenko (Eisreindling).

Osojščica

Informacije:
TIC Arriach
Tel.: +43 4247 8514 10
www.arriach-urlaub.at
TIC Bodensdorf
Tel.: +43 4243 8383 23
www.visitvillach.at
Region Villach Tourismus
Tel.: +43 4242 42000
www.visitvillach.at

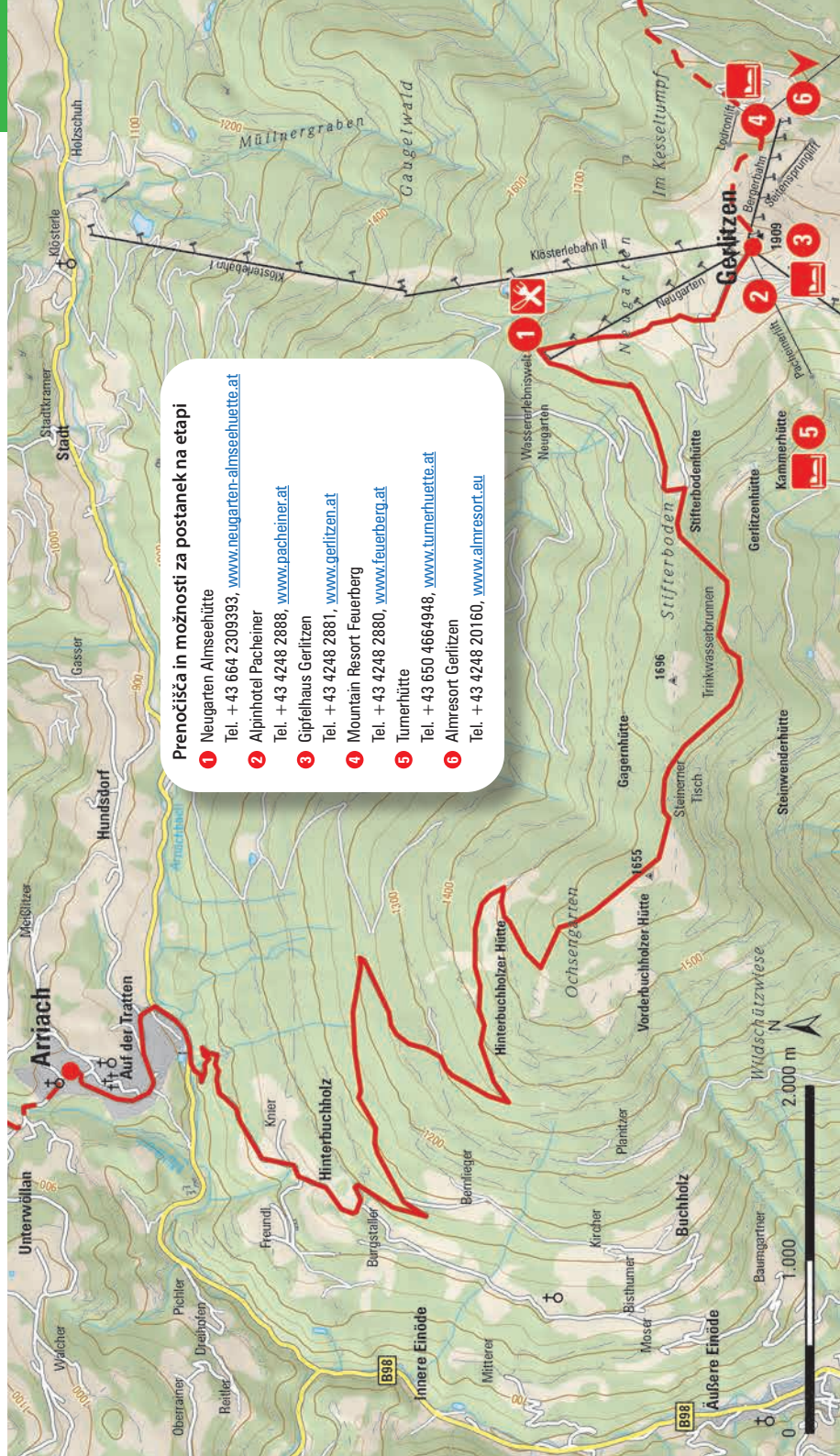

19. etapa Osojščica – Osoje

Zvoki poletja

Polni navdiha po edinstvenem sončnem vzhodu na vrhu ene najlepših koroških razgledniških gora se odpravimo po dišečih smrekovih in macesnovih gozdovih navzdol do jezera. Panoramski razgledi na okoliško gorsko pokrajino in smaragdno zeleno Osojsko jezero (Ossiacher See) nas bodo navdali s hrepenenjem in čas nam bo minil, kot bi mignil. Cilj, po katerem hrepenimo, so Osoje (Ossiach) s prečudovitim samostanom, prizoriščem Koroškega poletja (Carinthischer Sommer).

Od gore do jezera

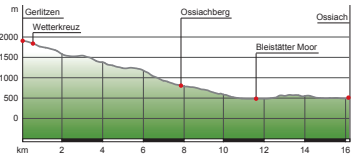

Težavnost: srednja

Dolžina: 16,1 km **Trajanje:** 5 ur 45 min
Višinski metri: ▲83 m ▼1481 m

Znamenitosti ob poti:

Zvezdarna in Angleški stolp: Osojščica je idealen kraj za opazovanje sonca in zvezd. Prav pred Angleškim stolpom je mogočna razgledna ploščad.

Gorski vremenski križ: Leži malo pod vrhom, od koder se odpira veličasten pogled na tretje največje koroško jezero, Osojsko jezero.

Kamnita hiša: Ugledni koroški arhitekt Günther Domenig (1934–2012) je s kamnito hišo v Kamni vasi (Steindorf) ob Osojskem jezeru ustvaril svoje najpomembnejše delo.

Slow Trail na barju Bleistätter Moor: To barje je zatočišče raznovrstnemu živalskemu in rastlinskemu svetu. Za opazovanje sta na voljo dve opazovalnici.

Samostan Osoje (Stift Ossiach): Čudovit samostan, ki je poleti prizorišče Koroškega poletja, verjetno najbolj znanega glasbenega festivala na Koroškem.

Kulinarični namig:

Smuč (Zander)
Smaragdno Osojsko jezero šteje med vode, najbogatejše z ribami na Koroškem, saj v njem prebivajo številne vrste rib, od ščuke, soma, ozimice, krapa do smuča. Slednji je še posebej priljubljen pri ljubiteljih rib okrog jezera – z domačim peteršiljevim krompirjem in hrustljavo zelenjavo je smuč pravi gurmanski užitek. Riba pa je še posebej intenzivnega in nežnega okusa ob krasnem pogledu na jezero.

Rajski postanek na Ossiachbergu

Informacije:
TIC Bodensdorf
Tel.: +43 4243 8383 23
www.visitvillach.at
TIC Ossiach
Tel.: +43 4243 497
www.visitvillach.at
Region Villach Tourismus
Tel.: +43 4242 42000
www.visitvillach.at

Prenočišča in možnosti za postanek na etapi

1. Kathrins Buschenschenke
   Tel. +43 4243 411
2. Familiengasthof Nindler
   Tel. +43 4243 2284, www.hobitsch.at
3. Seehotel Hoffmann
   Tel. +43 4243 8704, www.seehotel-hoffmann.at
4. Hotel Ossiacher See
   Tel. +43 4243 2484, www.hotel-ossiacher-see.at
5. Fischerstüberl
   Tel. +43 4243 500, www.fischerstueberl.com
6. Strandgasthof Seewirt
   Tel. +43 4243 2268, www.seewirt-ossiach.at
7. Naturgasthof Schlosswirt
   Tel. +43 650 5392589, www.schlosswirt-ossiach.at
8. Hotel-Gasthof Post
   Tel. +43 4243 2004, www.hotel-gasthof-post.at
9. Stiftsschmiede
   Tel. +43 676 4011793, www.stiftsschmiede.at
10. Wellness und Seecamping Parth
    Tel. +43 4243 27440, www.parth.at

20. etapa Osoje – Vrba

Male Ture

Na poti od z ribami bogatega Osojskega jezera (Ossiacher See) do gozdnatih Osojskih Tur (Ossiacher Tauern) nas spremlja žuborenje potoka. Po napetem časovnem potovanju v nemško-koroško in slovensko ljudsko kulturo v Drabosnjakovem domu si pri skoraj neodkritem krajinskem varstvenem območju Zajezerskega jezera (Jeserzer See) vzamemo čas zase. Obdani s senčnimi gozdovi se sprostimo in zaplavamo v priljubljenem jezercu, preden se odpravimo naprej do mondene Vrbe ob Vrbskem jezeru (Velden am Wörthersee).

Na Osojskih Turah

Težavnost: srednja

Dolžina: 17 km Trajanje: 6 ur
Višinski metri: ▲542 m ▼603 m

Znamenitosti ob poti:

Pot po soteski: Ta sanjska pot vodi od Osojskega jezera navzgor do idiličnega ribnika Tauernteich – vseskozi v spremstvu žuboreče vode.

Ribnik Tauernteich: Skrito gozdno jezero visoko v Osojskih Turah – idealen kraj za uživanje tišine in miru.

Etnološki muzej: Posvečen je pesniku in ljudskemu dramatiku Andreju Šusterju, po domače Drabosnjaku. Tu lahko občudujemo najrazličnejše uporabne predmete iz starih časov. Informacije: +43(0)664 2131841.

Razvalina gradu Hohenwart: Nekoč obsežen in utrjen grad danes sodi med najbolj zanimive razvaline na Koroškem.

Zajezersko jezero (Jeserzer See ali Saisser See): To močvirnato jezero je središče krajinskega varstvenega območja Zajezerskega jezera.

Vrba: Med arhitekturo, značilno za Vrbsko jezero, ter sodobno arhitekturo, med tradicijo in šarmom igralnic, se je Vrba razvila v paradno turistično središče regije Vrbskega jezera.

Kulinarični namig:

Koroški festival govejega mesa (Kärntner Rindfleischfest)
Avgusta vsako leto se sreča na tisoče ljubiteljev koroške govedine na posestvu Osojske Ture (Gut Ossiacher Tauern), enem najbolj idiličnih krajev visoko nad Osojskim jezerom. Zaradi dobrot, kot so na žaru pečen šimbas iz ekološko vzrejenih junic ali čevapčiči iz koroških planinskih volov, goveja šunka, golaž ali biftek, se obiskovalcem dobesedno cedijo sline. Kdor pa ima raje ribe, mu priporočamo ozimico iz Vrbskega jezera v kateri od restavracij ob jezeru v Vrbi.

Informacije:
Region Villach Tourismus
Tel.: +43 4242 42000
www.visitvillach.at
TIC Ossiach
Tel.: +43 4243 497
www.visitvillach.at
TIC Velden
Tel.: +43 4274 2103
www.velden.at

Naravno Zajezersko jezero

Prenočišča in možnosti za postanek na etapi

1. Hotel Marko
   Tel. +43 4274 2443, www.marko-velden.at
2. Pension Neff
   Tel. +43 4274 3364, www.hotel-neff.at
3. Hotel Garni Buchenhof
   Tel. +43 4274 4343, www.buchenhof.at
4. Kirchenwirt
   Tel. +43 4274 3254, www.kirchenwirt-velden.at
5. Seehotel Engstler
   Tel. +43 4274 2644-0, www.engstler.com
6. Seehotel Hubertushof
   Tel. +43 4274 2676, www.seehotelhubertushof.com
7. Hotel Post-Wrann
   Tel. +43 4274 2141, www.hotel-post.ws
8. Hotel Goritschnigg
   Tel. +43 4274 2035, www.goritschnigg.com
9. Hotel Villa Flora
   Tel. +43 664 1856746, www.villa-flora.at
10. Appartementhaus Melanie
    Tel. +43 4274 2567, www.melanie-velden.at
11. Frühstückspension Ramusch
    Tel. +43 676 895683019
12. Hotel Garni Wurzer
    Tel. +43 4274 2458100, www.hotelwurzer.at

21. etapa Vrba – Baško jezero/Baumgartnerhöhe

Pisana igra barv

V Vrbi ob Vrbskem jezeru z igralnico in bleščečim nočnim življenjem si predstavljamo, da smo v raju. Ta etapa namreč vodi vzdolž slikovite reke Drave, kjer domuje živobarven živalski svet, proti prijetni dolini z imenom Turčija (Tal Türkei), ki spominja na turške vpade v 15. stoletju. Zatem nas pozdravi priljubljeni motiv z razglednice in raj za kolesarjenje, Baško jezero (Faaker See), z značilno, lesketajočo se turkizno barvo. Pot nas vodi naprej do arene ob razvalini gradu Bekštajn (Finkenstein) in do izletniške točke Baumgartnerhöhe.

Pravljični Schlosshotel Velden

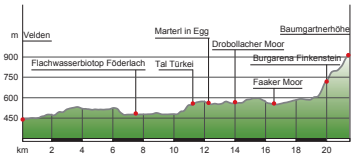

Težavnost: srednja

Dolžina: 21,4 km **Trajanje:** 6 ur 45 min
Višinski metri: ▲637 m ▼208 m

Znamenitosti ob poti:

Schlosshotel Velden: Hotel v nekdanjem dvorcu je priljubljen fotografski motiv, poznan tudi iz televizijske nanizanke Dvorec ob Vrbskem jezeru.
Casino Velden: Leta 1950 je avstrijsko podjetje Spielbanken AG odprlo svojo peto igralnico v Vrbi. Od leta 1989 se igre na srečo odvijajo v novi stavbi.
Vodni biotop Podravlje (Föderlach): Ta naravni rezervat leži ob Dravski kolesarski poti (www.drauradweg.com) in je dom skoraj 120 različnim vrstam ptic.
Dolina Turčija: Nekoč turški tabor, danes pa zelo očarljiva dolina.
Znamenje pri Brdu (Egg): Čudovito znamenje je verjetno najbolj poznan koroški fotografski motiv.
Barji ob Baškem jezeru: Zaščiteni barji pri Drobolju (Drobollacher Moor) ter med Bačami in Bekštajnom (Faaker Moor) sta izjemnega pomena za ekološko ravnovesje jezera.
Arena ob razvalini gradu Bekštajn: Prizorišče številnih poletnih kulturnih prireditev.

Kulinarični namig:

Baška kmečka tržnica (Faaker Bauernmarkt)
Od začetka maja do konca septembra je kmečka tržnica v Bačah (Faak) stalnica vsakega četrtkovega večera. Ponudba je zelo široka: krepka hrana iz kmečke kuhinje, naravni pridelki z vrta, sladki pridelki čebelarjev in najrazličnejši pekovski izdelki vse do kremnih rezin. Kdor na sprehodu čez tržnico postane lačen ali žejen, ga pričakuje pet stojnic s hrano in pijačo. Po okrepčilu pa priporočamo medeno ali cemprinovo žganje.

Informacije:
TIC Velden
Tel.: +43 4274 2103
www.velden.at
TIC Faak
Tel.: +43 4254 2110
www.visitvillach.at
Region Villach Tourismus
Tel.: +43 4242 42000
www.visitvillach.at

Znamenje pri Brdu

Prenočišča in možnosti za postanek na etapi

1. Das Moser
   Tel. +43 4254 2860, www.das-moser.at
2. Hotel Karnerhof
   Tel. +43 4254 2188, www.karnerhof.com
3. Kleines Hotel Kärnten
   Tel. +43 4254 2375, www.kleineshotel.at
4. Apartments am See
   Tel. +43 4254 2374, www.apartments-am-see.at
5. Ferienhotel Schönruh
   Tel. +43 4254 21920, www.schoenruh.net
6. Seehotel Ressmann
   Tel. +43 4254 22100, www.seehotel-ressmann.at
7. Gästehaus Lutschounig
   Tel. +43 4254 2294, www.lutschounig.com
8. Karglhof
   Tel. +43 4254 2171, www.karglhof.at
9. Baumgartnerhof
   Tel. +43 4254 5069990, www.baumgartnerhof.at

22. etapa Baško jezero/Baumgartnerhöhe – Kranjska Gora

Kraljevanje na obeh straneh meje

Visoko nad Baškim jezerom (Faakersee) se z izletniške točke Baumgartnerhöhe ponujajo čudoviti pogledi. Od tod se podamo proti avstrijsko-slovenski meji. Spremljajo nas le veter in osupljiv razgled na veličastno gorsko verigo Karavank na poti v Slovenijo. Kar je nekoč ljudi ločevalo, danes sijajno združuje obe kulturi. Skriti med gorami boste odkrivali gorsko vasico in zimskošportno središče Kranjsko Goro, ki leži neposredno ob vstopu v Triglavski narodni park, pravi rajski vrt v Julijskih Alpah.

Baumgartnerhöhe z Baškim jezerom

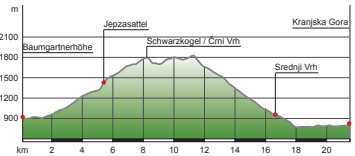

Težavnost: težka

Dolžina: 21,4 km **Trajanje:** 8 ur
Višinski metri: ▲1293 m ▼1400 m

Znamenitosti ob poti:

Sedlo Jepca (Jepzasattel): Avstrijsko-slovenski mejni prehod v Karavankah med Črnim vrhom (Schwarzkogel) in Kepo (Mittagskogel) na nadmorski višini 1438 m.
Črni vrh: 1842 m visoka razgledna gora v Karavankah.
Srednji Vrh: Razgledna točka (960 m) s čudovitimi pogledi na Julijske Alpe in na 2472 m visoki Špik.
Liznjekova domačija: 300 let stara hiša v središču Kranjske Gore je dolgo veljala za prototip kmečke hiše v tej regiji. V njej sta danes poleg črne kuhinje še etnološka zbirka ter stalna razstava o življenju in delu Josipa Vandota, cenjenega avtorja otroških knjig.
Cerkev Marijinega vnebovzetja: V središču Kranjske Gore je poznogotska cerkev iz leta 1510, ki jo je dal postaviti Jernej Firtaler iz Beljaka.

Kulinarični namig:

Potica
Tako kot štruklji, kremna rezina ali gibanica tudi potica sodi med najbolj znane slovenske sladice. Značilna praznična močnata sladica iz različnih vrst testa se pripravlja z več kot 80 različnimi nadevi. Najbolj znani so nadevi iz pehtrana, medu, orehov, maka, ocvirkov, drobnjaka, luštreka, skute, uporablja pa se še veliko drugih. Ime potica je izpeljano iz slovenske besede poviti.
Namig za prireditev: Vaški dan v Ratečah – pridite 15. avgusta v Rateče.

Informacije:
TIC Faak
Tel.: +43 4254 2110
www.visitvillach.at
Region Villach Tourismus
Tel.: +43 4242 42000
www.visitvillach.at
TIC Kranjska Gora
Tel.: +386 4 580 9440
www.kranjska-gora.si

Julijske Alpe pri Kranjski gori

Prenočišča in možnosti za postanek na etapi

1. Hotel Špik
   Tel. +386 4 587 71 00, www.hotelspik.com
2. Best Western Hotel Kranjska Gora
   Tel. +386 4 588 15 20, www.bestwestern.at
3. Appartementhaus Rožle
   Tel. +386 51626506, www.rozle.si
4. Hotel Kompas
   Tel. +386 4 588 44 77, www.hit-alpinea.si

23. etapa Kranjska Gora – Trenta

Naravni biser – izvir Soče

Ta zelena etapa nas iz Kranjske Gore vodi mimo hotela Best Western do jezera Jasna. Od tam sledimo potoku Pišnica do razcepa poti v smeri proti Mihovemu domu. Mimo Ruske kapelice po stari oslovski poti prispemo do prelaza Vršič, najvišjega gorskega prelaza v Julijskih Alpah. Pred prihodom v Trento nas bo navdušil izvir Soče kot eden najlepših alpskih izvirov.

Kamniti obraz Ajdovske deklice

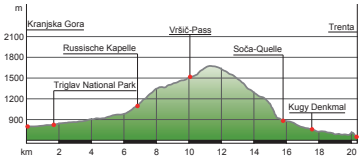

Težavnost: težka *Namig: Zgodaj na pot!*

Dolžina: 20,5 km **Trajanje:** 8 ur

Višinski metri: ▲918 m ▼1108 m

Znamenitosti ob poti:

Ruska kapelica: Cesto čez prelaz Vršič so med prvo svetovno vojno zgradili ruski vojni ujetniki. Kapelica spominja na tragični dogodek iz leta 1916, ko je snežni plaz zasul več kot 200 vojnih ujetnikov in vojakov.

Vršič: Gorski prelaz Vršič je najvišje ležeči cestni prelaz (1611 m) v Julijskih Alpah. Z razgledne točke se vidi kamniti obraz Ajdovske deklice.

Ajdovska deklica: Legenda pravi, da je prerokovala smrt Zlatoroga, belega gamsa z zlatimi rogovi. Za kazen se je spremenila v skalo.

Kugyjev spomenik: Pravnik in humanist Julius Kugy (1858–1944) je bil eden največjih občudovalcev in raziskovalcev Julijskih Alp.

Izvir reke Soče: Eden najlepših kraških izvirov v Julijskih Alpah.

Kulinarični namig:

Ričet

Ta krepka in okusna jed je narejena iz ješprenja. Ričet, ki je poznan po vsej Sloveniji, je enolončnica iz prekajenega svinjskega mesa, fižola in različnih začimb glede na regijo, kot so poper, sol, šetraj, luštrek, peteršilj ter jušna zelenjava. Na sosednjem avstrijskem Koroškem to priljubljeno in okusno jed imenujejo Ritschert.

Ruska kapelica

Informacije:
TIC Kranjska Gora
Tel.: +386 4 580 9440
www.kranjska-gora.si

Triglavski narodni park
Informacijsko središče Dom Trenta
Tel.: +386 5 388 9330
www.tnp.si

Prenočišča in možnosti za postanek na etapi

1. Poštarski dom na Vršiču
   Tel. +386 1 43 16 114, www.pdrustvo-ptlj.si
2. Tičarjev dom na Vršiču
   Tel. +386 51 634 571, www.pzs.si
3. Koča pri izviru Soče
   Tel. +386 4 58 66 070, www.pzs.si
4. Trenta Camping
   Tel. +386 31 615 966
5. Triglavski narodni park, Informacijsko središče Dom Trenta
   Tel. +386 5 388 9330, www.tnp.si
6. Ekološka turistična kmetija Pri Plajerju
   Tel. +386 53889209, www.eko-plajer.com
7. Gostilna Metoja
   Tel. +386 5 388 9361, www.metoja-trenta.com

24. etapa Trenta – Bovec

Igra vode na reki Soči

Oči se nam svetijo kot za stavo ob pogledu na smaragdno zeleno Sočo, ki nas kot rdeča nit spremlja po celi etapi. Uživamo v slikoviti kulisi neokrnjenega Triglavskega narodnega parka. Na visečem mostu čez sotesko Kršovec, mejo s Triglavskim narodnim parkom, pelje pot naprej proti vasi Vodenca, kjer prečkamo sotočje Soče in Koritnice in prispemo v Bovško kotlino.

Dom Trenta.

Težavnost: srednja

Dolžina: 21 km **Trajanje:** 6 ur 30 min
Višinski metri: ▲325 m ▼489 m

Znamenitosti ob poti:

Informacijsko središče Triglavskega narodnega parka: V Domu Trenta je tudi Trentarski muzej z informacijami o edinstveni naravni in kulturni dediščini ter nekdanjem življenju v dolini.

Soteska Soče: Ena najlepših naravnih znamenitosti vzdolž reke Soče in pomembna zanimivost Triglavskega narodnega parka.

Soteska Kršovec: Tu si je reka Soča v živo skalo izdolbla 150 metrov dolgo in le nekaj metrov široko sotesko.

Muzej na prostem Ravelnik: Zaključena krožna pot vodi ob nekdanji prvi avstro-ogrski obrambni liniji iz prve svetovne vojne. Muzej je v neposredni bližini Bovca, tik ob cesti na majhni vzpetini Ravelnik.

Kulinarični namig:

Na prijetnih turističnih kmetijah in v restavracijah ob poti postrežejo z okusnimi bovškimi poslasticami. Za predjed priporočamo čompe (kuhan krompir) s skuto in za glavno jed soško postrv, ki je največja evropska vrsta postrvi. Ta posebna, velika postrv je našla zatočišče v smaragdni reki. Za sladico priporočamo bovške krafe, preprosto poslastico iz testa, pripravljeno iz lokalnih sestavin in polnjeno s kloci (suhimi hruškami).

Naravni dragulj: soteska Soče

Informacije:
Informacijsko središče
Triglavskega narodnega parka
Tel.: +386 5 3889 330
www.tnp.si

TIC Bovec
Tel.: +386 5 30 29 647
www.dolina-soce.com

Prenočišča in možnosti za postanek na etapi

1. Turistična kmetija Jelinčič
   Tel. +386 5 388 95 10, www.kmetijajelincic.si
2. Penzion kamp Klin
   Tel. +386 5 388 95 13
3. Apartmaji Stari Kovač
   Tel. +386 5 3886699, www.starikovac.com
4. Hotel Dobra Vila Bovec
   Tel. +386 5 3896400, www.dobra-vila-bovec.si
5. Hotel Mangart Bovec
   Tel. +386 5 388 4250, www.hotel-mangart.com
6. Apartmaji Skok
   Tel. +386 5 3896300, www.apartmajiskok.com
7. Apartmaji Mrakič
   Tel. +386 4 1329174, www.mrakic.net
8. Martinov Hram
   Tel. +386 5 388 6214, www.martinov-hram.si
9. Hotel Alp
   Tel. +386 5 388 4000, www.hotel-alp-bovec.com

25. etapa Bovec – Drežnica

Kultna filmska kulisa

Od Bovca večinoma hodimo vzdolž vijugajoče Soče, dokler se proti koncu etape ne oddaljimo od reke in napotimo navkreber do očarljive gorske vasice Drežnica pri Kobaridu. Bovška dolina že dolgo uživa status kulturne in naravne znamenitosti, zato je bila izbrana tudi kot prizorišče snemanja dela Walt Disneyjevega filma Zgodbe iz Narnije: Princ Kaspijan. Preden dosežemo cilj, izkoristimo priložnost in se kot nekateri drugi športniki na divjih vodah preizkusimo v raftingu, kajaku ali kanuju na smaragdni Soči.

Slap Virje

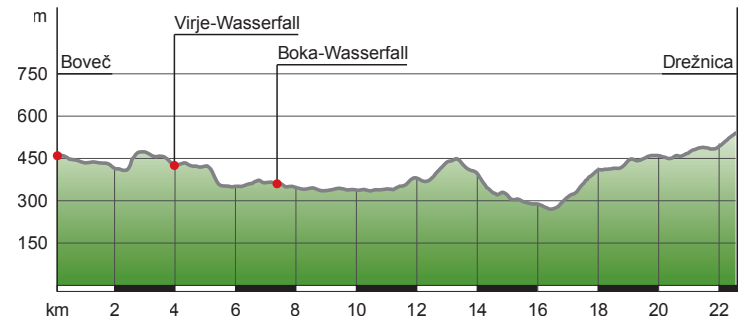

Težavnost: srednja

Dolžina: 22,3 km **Trajanje:** 7 ur 15 min

Višinski metri: ▲410 m ▼336 m

Znamenitosti ob poti:

Slap Virje: Potok Glijun v dolino prihrumi kot 20 metrov širok in 12 metrov visok romantičen slap.

Slap Boka: Najbolj vodnat in najveličastnejši slap v Sloveniji s skupno višino 144 metrov in širino 18 metrov.

Rafting na Soči: Najbolj priljubljena rafting etapa v osrčju nedotaknjene in navdihujoče narave se prične pri mostu ob izlivu slapa Boka v Sočo in konča v vasi Trnovo.

Drežnica: Ena najlepših slovenskih gorskih vasic z romarsko cerkvijo Srca Jezusovega, v kateri so ene največjih orgel v regiji, in z zasebno zbirko Botognice, posvečeno prvi svetovni vojni, ki predstavi Drežnico in okolico.

Kobarid: Ogleda vreden muzej prve svetovne vojne in slap Kozjak.

Kulinarični namig:

Tradicionalne, regionalne sladice iz kobariške regije so kobariški štruklji, ki jih lahko poskusimo v vsaki restavraciji ali gostišču v Kobaridu. Oktobra tu priredijo pristen kulinarični festival regionalnih specialitet z imenom JESTIVAL, kjer poleg kobariških štrukljev poskusimo tudi sir tolminc, soško postrv, pastirsko jed friko in druge lokalne poslastice.

Informacije:

TIC Bovec
Tel.: +386 5 30 29 647
www.dolina-soce.com

TIC Kobarid
Tel.: +386 5 3800 490
www.dolina-soce.com

Idilična gorska vasica Drežnica

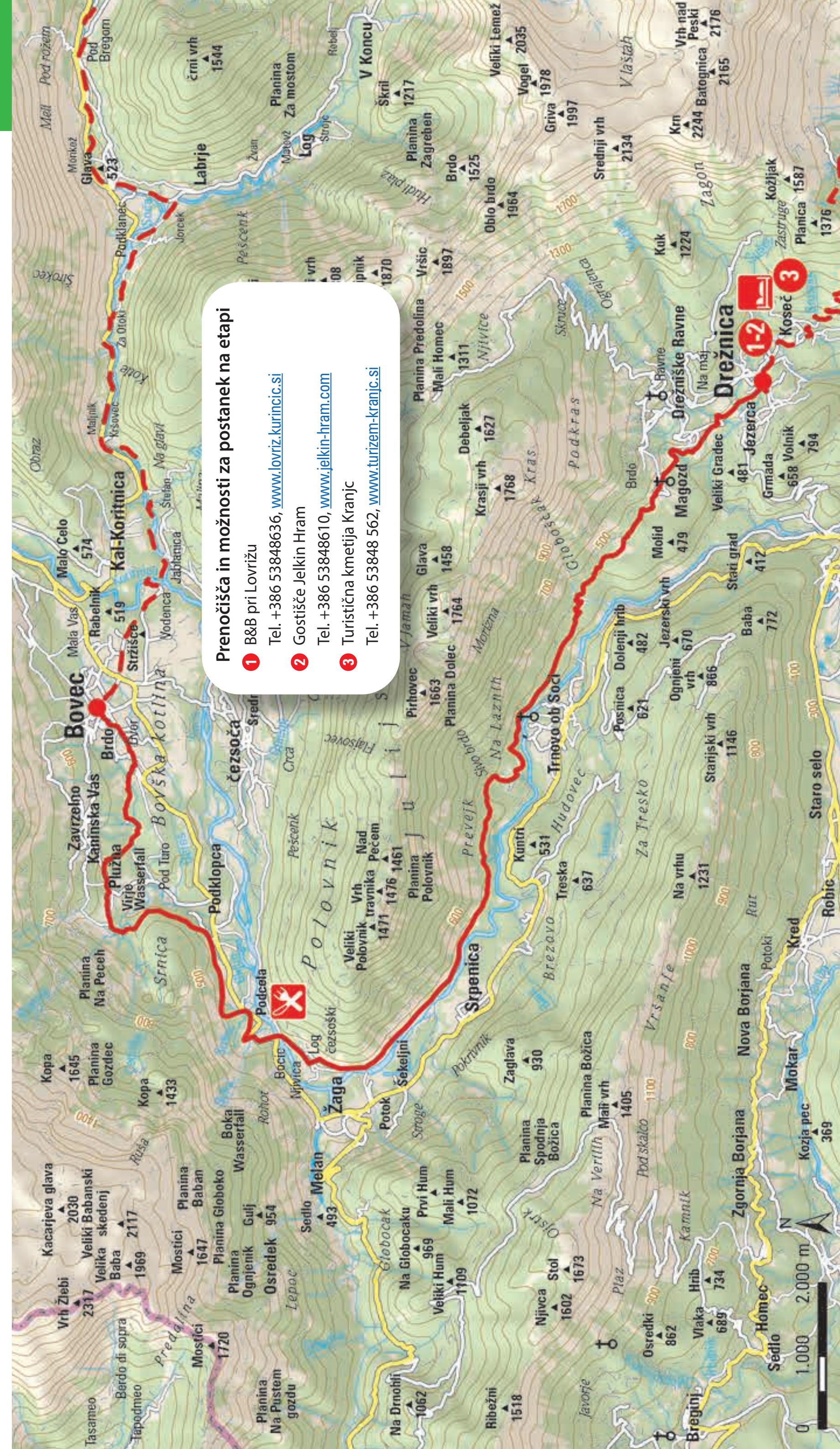

26. etapa Drežnica – Tolmin

Cvetoči program kontrastov

Ko odhajamo iz živahne vasice Drežnica, na poti obiščemo zasebni muzej Botognice in se nato odpravimo po nekdanjih vojaških poteh skozi Triglavski narodni park. Osupne nas presenetljiv kontrast: med cvetočimi travniškimi pobočji nad vasico Krn so planinski pašniki, ki še danes pričajo o takratnem boju za obstanek. Pot nadaljujemo po območju slapov s slapom Brinta, Gregorčičevim slapom in slapom ob Mrzlem potoku. Preden prispemo v Tolmin, nas na koncu poti ponovno pozdravi reka Soča.


Kapela Bes na Planici

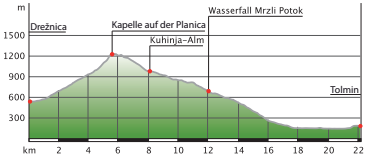

Težavnost: težka

Dolžina: 22,1 km **Trajanje:** 8 ur
Višinski metri: ▲734 m ▼1088 m

Znamenitosti ob poti:

Kapela na Planici: Zgrajena je bila v spomin na padle italijanske vojake v prvi svetovni vojni.
Planina Kuhinja: Slikovita planina z očarljivim razgledom in možnostjo nakupa regionalnih sirnih specialitet.
Skriti slap ob Mrzlem potoku: Prvi od številnih slapov v divji soteski Mrzli potok.
Reka Soča: Povabilo k osvežilnemu skoku v turkizno obarvani »naravni bazen«.
Tolminska korita: Čudovito dostopno mesto za Triglavski narodni park.
Kozlov rob: Slikovita gorska kopa nad Tolminom z ruševinami gradu, ki so vredne ogleda.
Tolminski muzej: Izvrstna arheološka in etnološka zbirka.

Kulinarični namig:

Sir tolminc je kulinarična posebnost zgornje Soške doline, ki je leta 2012 prejela priznanje za zaščiteno geografsko poreklo. Narejen je iz surovega kravjega mleka in spada med trde, polnomastne vrste sira. V dolgi zgodovini sirarstva na Tolminskem so se razvili tradicionalni postopki izdelave, ki skupaj s podnebnimi in drugimi pogoji, zlasti pa s kakovostjo kravjega mleka siru dajejo posebno očarljivo barvo, vonj in okus.

Frikafest – pokušina lokalne jedi frike in predstavitev lokalnih ponudnikov v septembru.

Informacije:
TIC Kobarid
Tel. +386 5 380 04 90
www.dolina-soce.com

TIC Tolmin
Tel. +386 5 380 04 80
www.dolina-soce.com

Zelena oaza na planini Kuhinja

Prenočišča in možnosti za postanek na etapi

1. Koča na planini Kuhinja
   Tel. +386 5 9250532, www.pdkobarid.com/koca-na-planini-kuhinja
2. Camp Gabrje
   Tel. +386 3 1630630, www.camp-gabrje.com
3. Sobe Černilogar
   Tel. +386 5 3881403, www.sobe-cernilogar.si
4. Apartma Orhideja
   Tel. +386 5 1438949, www.apartma-orhideja.com
5. Hotel Dvorec
   Tel. +386 5 3821100, www.hoteldvorec.com
6. Hostel Hildegarden
   Tel. +386 51 205 151, www.hostel-hildegarden.com

27. etapa Tolmin – Gorenji Tarbij

Zgodovinsko bogate panorame

Ta etapa vodi okoli Tolmina, največjega kraja v dolini reke Soče, po sledeh prve svetovne vojne in soških bitk med Italijo in Avstro-Ogrsko. Vrhunec etape je vzpon čez Kolovrat, ki nagradi z dih jemajočim pogledom na alpske vrhove in Jadransko morje v daljavi. Priporočamo obisk muzeja na prostem. Del poti z edinstvenim živalskim in rastlinskim svetom poteka tudi po odseku znane Poti miru. Po gričevnati pokrajini, poraščeni z gostim gozdom, prispemo v Gorenji Tarbij (Tribil di Sopra).

Panoramski pogled na Tolmin



Težavnost: srednja

Dolžina: 18,9 km **Trajanje:** 7 ur 30 min
Višinski metri: ▲1291 m ▼852 m

Znamenitosti ob poti:

Sotočje: Sotočje Tolminke in Soče z obrežno promenado.
Cerkev sv. Danijela: Najstarejša cerkev v dolini iz leta 1501.
Kolovrat: Izreden razgledni greben z osupljivim pogledom na Julijske Alpe in Jadran vabi k daljšemu postanku.
Muzej na prostem Kolovrat: Med prvo svetovno vojno je italijanska vojska tu zgradila obsežen sistem svoje tretje obrambne črte, imenovane »linea d'armata«. Ostanke teh utrdb lahko vidimo še danes. Iz muzeja na prostem se hkrati odpira čudovit pogled na greben Kolovrat in na bojišče soške fronte.
Nad naselji Nadiških dolin (Valli del Natisone) se vzpenjajo številne **cerkve,** grajene v slovenskem gotskem slogu.

Kulinarični namig:

Na gričih Beneške Slovenije kraljuje kostanj. Visoko število avtohtonih vrst kostanja je vzbudilo veliko zanimanje za gojenje in ohranjanje produktivnega kostanjevega gozda z visoko pokrajinsko vrednostjo. Glavni razlog za to je v izbiri avtohtonih vrst, kot so purčinac, muronica, objak in ranac. Izbiramo lahko med številnimi jedi iz kostanja, ali s ogledamo eno od z njim povezanih prireditev, na primer Burnjak, velik kostanjev festival, ki ga prirejajo v Gorenjem Tarbiju. Drugi avtohtoni sadež, prav tako primeren za pripravo številnih jedi, je jabolko vrste sevka.
Kostanjev festival v Gorenjem Tarbiju prirejajo ob koncih tedna v oktobru.

Informacije:
TIC Tolmin
Tel.: +386 5 380 04 80
www.dolina-soce.com
Informacittà Cividale del Friuli
Tel.: +39 0431 710460
informacitta@cividale.net
Consorzio Tarvisiano
Tel.: +39 0428 2392
consorzio@tarvisiano.org

Muzej na prostem Kolovrat

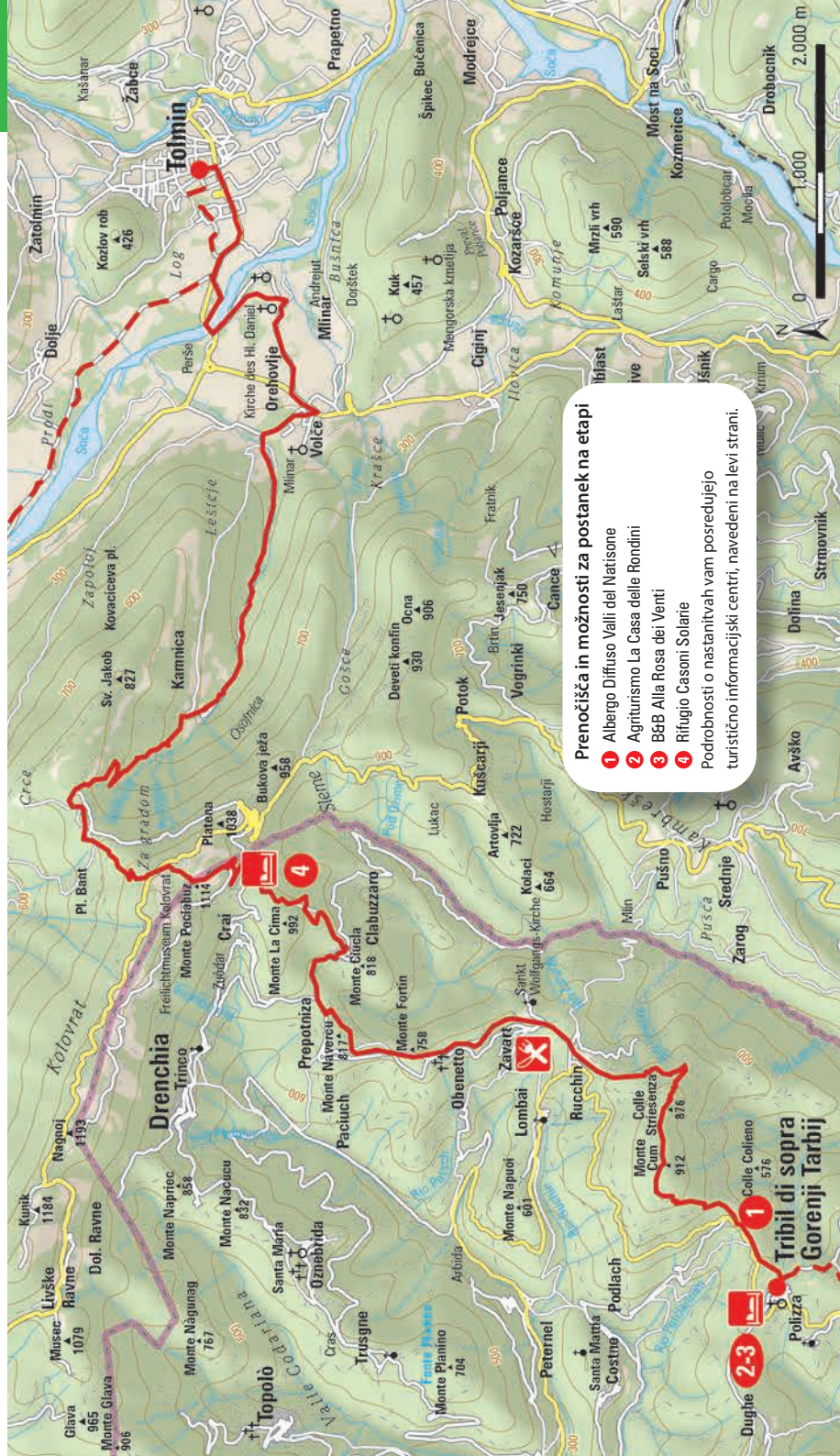

28. etapa Gorenji Tarbij – Čedad

Svetovna kulturna dediščina, vredna ogleda

Čez drn in strn, od ravnine proti gorskim vasicam, nas vodi ta etapa, ki bo všeč predvsem ljubiteljem kulture. Po kostanjevih gozdovih in starih nasadih vrb prispemo do Marijine romarske cerkve na Stari gori (Castelmonte). Ustavimo se in uživamo v čudovitem razgledu, ki seže vse do Furlanskega nižavja. Od tu nas pot ves čas vodi navkreber do Čedada (Cividale), svetovne kulturne dediščine s prečudovitim starim mestnim jedrom. Pot je sicer tehnično nezahtevna, vendar naporna, saj traja približno sedem ur.

Na razglednem mestu na Stari gori

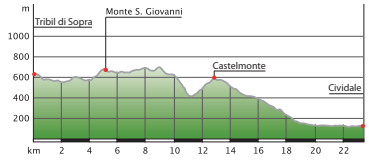

Težavnost: srednja

Dolžina: 23,4 km **Trajanje:** 7 ur 30 min
Višinski metri: ▲616 m ▼1121 m

Znamenitosti ob poti:

Občino Srednje (Stregna) sestavlja 21 naselij. V njih lahko prepoznamo razpoznavne arhitekturne značilnosti slovanskih vplivov s številnimi votivnimi cerkvami v slovenskem gotskem slogu, ki se dvigajo na vzpetinah nad kraji.

Stara gora (Castelmonte): Svetišče Stara gora je bilo zgrajeno okoli najstarejše krščanske kapelice v Furlaniji in leži v središču utrjenega naselja iz srednjega veka.

Čedad: Tradicionalno mestece, izvorno keltsko naselje, je v mesto povzdignil Julij Cezar. Posebej vredni ogleda v starem delu mesta so trg Piazza del Duomo, palatinska kapela, ki se je nekoč imenovala Langobardski tempelj, Arheološki narodni muzej, Krščanski muzej v katedrali in Hudičev most, simbol mesta.

Kulinarični namig:

Čedad je glavni kraj vzhodnega gričevja, Colli Orientali del Friuli, in istoimenskega področja z zaščiteno označbo porekla (ZOP). Grozdni motivi v frizih Langobardskega templja pričajo o tem, da je pokrajino že od nekdaj zaznamovalo vinogradništvo. Skupaj z bližnjo italijansko stranjo Goriških Brd velja območje z rahlo zaobljenimi in s trtami poraslimi griči ter z znano opatijo Rosazzo za eno najbolj priznanih območij za pridelavo vina iz avtohtone trte v Furlaniji. Na skupno 23.000 hektarjih vinogradov vzgajajo avtohtone sorte trte, na primer friulano, verduzzo friulano, in znamenite mednarodne sorte – chardonnay, sivi pinot, sauvignon, kabernet, merlot in istrsko malvazijo.

Informacije:
Informacittà Cividale del Friuli
Tel.: +39 0432 710460
informacitta@cividale.net
Infopoint Udine
Tel.: +39 0432 295972
info.udine@promoturismofvg.it
Consorzio Tarvisiano
Tel.: +39 0428 2392
consorzio@tarvisiano.org

Čedad

Prenočišča in možnosti za postanek na etapi

1. Casa del Pellegrino
2. Casa Vacanza La Stele
3. B&B Aurora
4. Casa Carbonara
5. Locanda Al Pomo d'Oro
6. Piccola Corte di Cividale
7. Hotel Roma

Podrobnosti o nastanitvah vam posredujejo turistično informacijski centri, navedeni na levi strani.

29. etapa Čedad – Breg pri Golem Brdu

Čarobna narava

Ta italijansko-slovensko etapa, ki jo zaznamuje gričevnata pokrajina Colli Orientali del Friuli, očara s harmoničnimi vinogradi Albana v Praprotnem (Prepotto) in pravljično deželo pokrajine v regiji Brda, v kateri poleg vina uspevajo še fige in limone. Edinstvena Narava se tu združuje s čarobnimi silami, okusno kuhinjo in pogledom vse do morja proti Furlaniji in Benečiji. Narava, ki vse leto prekipeva od energije in življenja.

Čedad

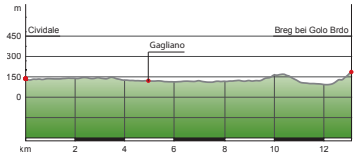

Težavnost: lahka

Dolžina: 13,2 km **Trajanje:** 4 ure 15 min
Višinski metri: ▲160 m ▼157 m

Znamenitosti ob poti:

Čedad (Cividale) s potjo Langobardov, ki jo je Unesco razglasil za svetovno kulturno dediščino. Mesto je prava zakladnica umetniških del, ki jih lahko občudujemo v Arheološkem muzeju in v Krščanskem muzeju v stolnici.
Langobardski tempelj šteje med najbolj nenavadne in skrivnostne spomenike poznega srednjega veka v zahodnem svetu.
Keltski hipogej: Skrivnostni podzemni sistem jam v Čedadu, katerega namen še do danes ni razjasnjen.
Področje **Colli Orientali del Friuli** je gričevnata pokrajina, ki se razprostira vzdolž strateške osi vzhod–zahod in obsega velike površine, ki so namenjene pridelavi vrhunskih vin.

Kulinarični namig:

Čedad je nesporno središče pridelovalnega področja z zaščiteno označbo porekla Colli Orientali del Friuli, ki prideluje visoko cenjena vina s polnim značajem. Seveda pa Čedada ne smemo zapustiti, dokler poleg vina ne poskusimo gubane. Gre za tradicionalni kolač iz kvašenega testa značilne polžaste oblike z bogatim nadevom. Sladica, ki so jo imeli radi patriarhi in veljaki, še posebej cesarica Sisi, se je skozi stoletja spremenila: orehom, figam in medu, ki veljajo za klasične sestavine nadeva, so tako dodali še rozine, pinjole, mandeljne, kandirano sadje, zdrobljene piškote (amaretti) in tropinovec.

Informacije:
Informacittà Cividale del Friuli
Tel.: +39 0432 710460
informacitta@cividale.net
Consorzio Tarvisiano
Tel.: +39 0428 2392
consorzio@tarvisiano.org
TIC Brda
Tel.: +386 5 395 9595
www.brda.si

Vinograd v Colliu

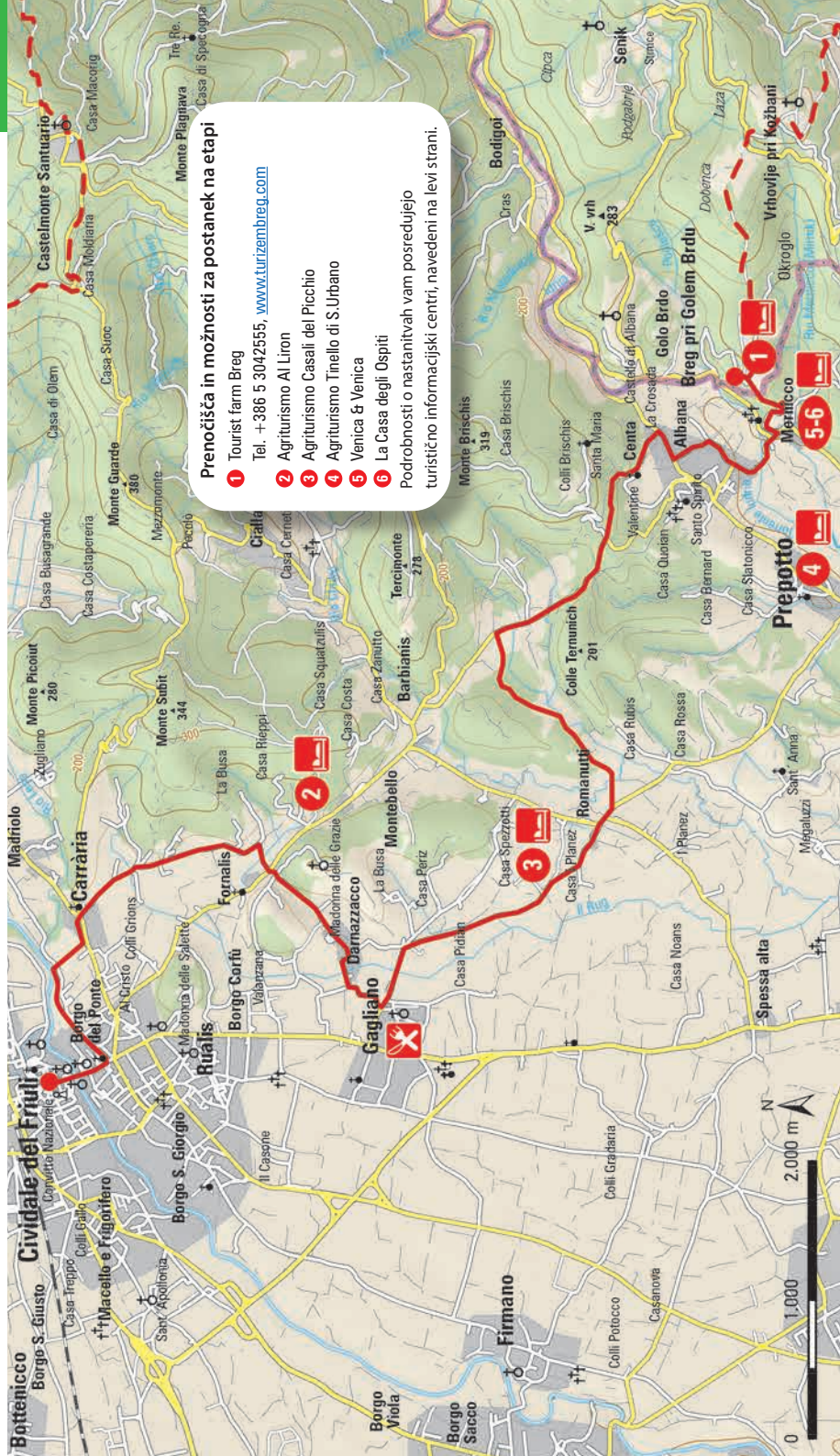

30. etapa Breg pri Golem Brdu – Šmartno

Kulinarični kotiček Slovenije

Ta etapa razvaja z značilno alpsko-jadransko kulinariko. Poteka po »kulinaričnem kotičku Slovenije«, Goriških Brdih, ki se razprostirajo od skrajnega zahoda Slovenije vse do južne ravnine Furlanije. Tu se lahko naužijemo pogledov na idilične vinograde ter raznolikosti naravnih in kulturnih znamenitosti. Od vasi Breg pri Golem Brdu se podamo skozi Vrhovlje pri Kožbani in Fojano, preden prispemo na Dobrovo, središče Goriških Brd, in nato v Šmartno.

Kamniti most v soteski Krčnik

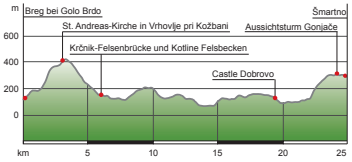

Težavnost: srednja

Dolžina: 25 km **Trajanje:** 7 ur 45 min
Višinski metri: ▲699 m ▼623 m

Znamenitosti ob poti:

Cerkev sv. Andreja v Vrhovljah pri Kožbani: Značilna sredozemska cerkev z najstarejšimi freskami v Brdih, ki prikazujejo prizore iz življenja svete družine.

Naravni kamniti most in kotline soteske Krčnik: Kamniti most Krčnik se boči nad sotesko in reko Kožbanjšček. Kotline v strugi reke Kožbanjšček so pri briški mladini še posebej priljubljene za kopanje.

Grad Dobrovo: Renesančni grad izvira iz leta 1600. V drugem nadstropju obiskovalci izvedo vse o življenju družine Baguer. Del prvotnega pohištva je bil vrnjen v grad, zato si ga prav tako lahko ogledamo v drugem nadstropju. V tretjem nadstropju pa je stalna razstava svetovno znanega slikarja Zorana Mušiča.

Razgledni stolp v Gonjačah: Po 144 stopnicah prispemo na vrh 23 metrov visokega stolpa s čudovitim razgledom na vse strani.

Kulinarični namig:

Bela polenta ali jajčna omleta s svežimi zelišči sta poslastici v restavracijah in gostiščih v Brdih, ki je obiskovalci nikakor ne smemo zamuditi. Pršut ali domače salame se odlično podajo h kozarcu dobrega vina. K pokušanju in nakupovanju pa vabijo tudi prvorazredno oljčno olje, med, sveže ali suho sadje ter okusni izdelki iz sadja. Spomladi so cvetoče češnje in breskve prava paša za oči.

Grad Dobrovo

Informacije:
TIC Brda
Tel.: +386 5 395 9595
www.brda.si

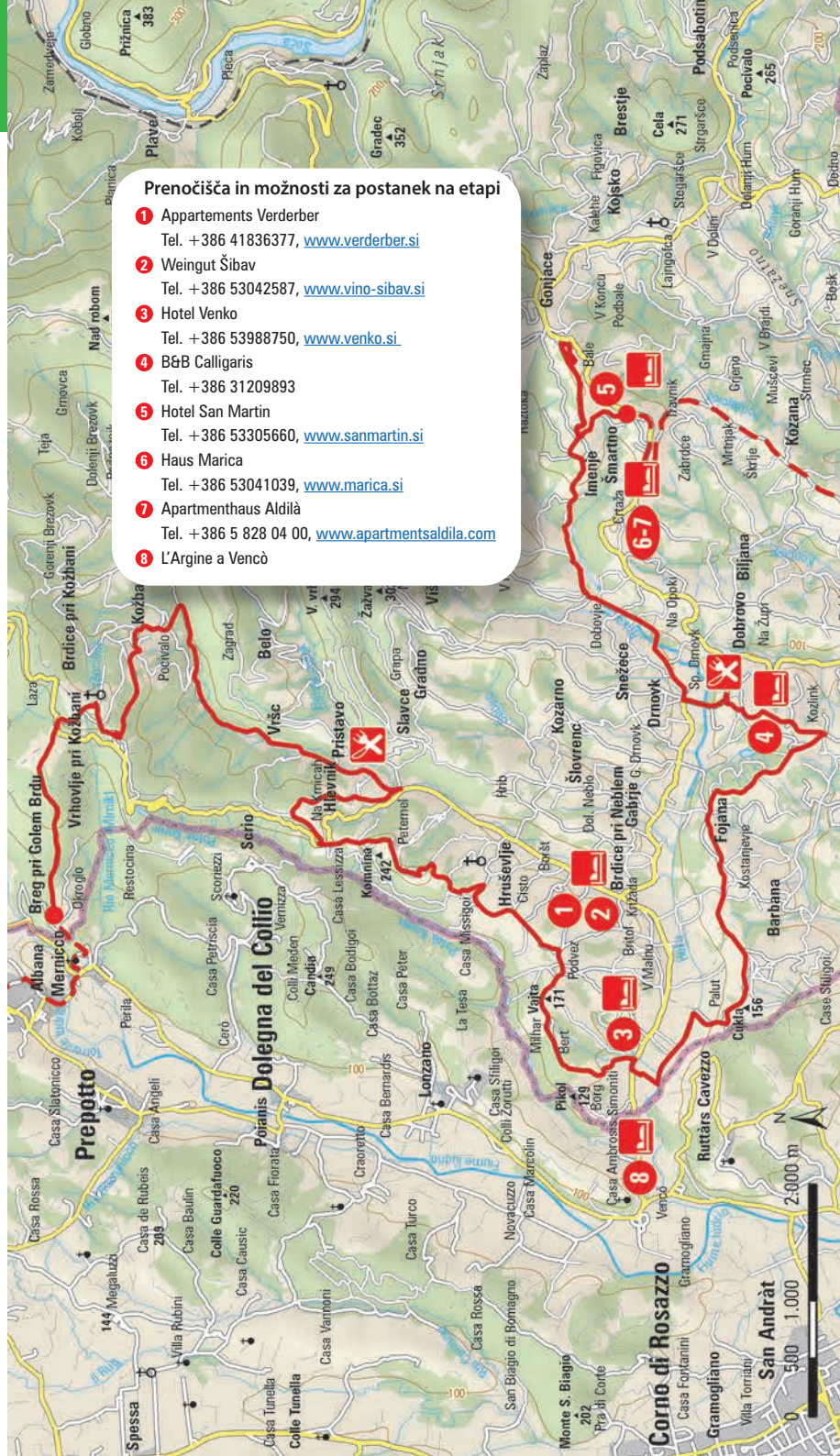

31. etapa Šmartno – Krmin

Poti vinogradnikov

Na pot se odpravimo iz srednjeveške vasi Šmartno, ki je bila nekoč utrdba s strateško lego. Ponaša se s petimi ohranjenimi stolpi na razglednem griču in le s težavo se poslovimo od tega slikovitega arhitekturnega dragulja in kulturnega spomenika. Konec koncev nas pred italijansko mejo k ogledu vabita še vasici Kozana in Medana. Čez vinske gorice Collio prispemo v Krmin (Cormòns), gospodarsko in kulturno središče te rodovitne vinogradniške regije.

Posnetek Šmartnega iz zraka



Težavnost: lahka

Dolžina: 15,7 km Trajanje: 5 ur
Višinski metri: ▲362 m ▼565 m

Znamenitosti ob poti:

Srednjeveška vas Šmartno: Ta slikovita, z obzidjem obdana vas s petimi ohranjenimi stolpi je vidna z vsake razgledne točke v Brdih. Hiše so razporejene okoli cerkve sv. Martina, okrašene s freskami Toneta Kralja.
Medana: Slikovita vinogradniška vasica z bogato tradicijo kulturnih prireditev. Vredno si je ogledati rojstni hiši pesnikov Alojza Gradnika in Ludvika Zorzuta.
Cerkev Marije pomočnice: Cerkev iz 17. stoletja s čudovitim pogledom na mesto Krmin.
Krmin: Najstarejši del Krmina je srednjeveški Centa, labirint ozkih uličic, obdan s starim mestnim jedrom.

Kulinarični namig:

Krmin je v osrčju edinstvene pokrajine, ki jo zaznamujejo vinogradi, stare vasice ter hrastov in bukov gozd. Ta gričevnata dežela (Collio Goriziano) je znana predvsem po belih vinih, kot sta friulano in rumena rebula. Zaradi izvrstne in daleč naokoli znane pridelave odličnega vina je bil Krmin vključen v prestižno združenje Città del Vino (Mesta vina). Pršut iz Krmina (Prosciutto di Cormòns) je sladka, nežno dimljena surova gnjat. Izdeluje se iz svinjskega stegna italijanskega porekla, ki se nasoli v dveh fazah in prekadi nad ognjem iz drv aromatičnega lesa, kot sta češnja in lovor. Nato gnjat 12 mesecev zori v t. i. prostoru za počitek, v katerem so okna ves dan odprta.

Informacije:
TIC Brda
Tel.: +386 5 395 9595
www.brda.si
IAT Cormòns
Tel.: +39 0481 639334
castrumcarmonis@hotmail.com
Consorzio Tarvisiano
Tel.: +39 0428 2392
consorzio@tarvisiano.org

Pogled na staro mestno jedro Krmina

Prenočišča in možnosti za postanek na etapi

1. Domačija Belica
   Tel. +386 53042104, www.belica.si
2. Oštarija Klinec
   Tel. +386 53045092, www.klinec.si
3. Klinec Plešivo
   Tel. +386 31339463, www.klinecplesivo.si
4. Rooms Bužinel
   Tel. +386 40 583 806, www.buzinel.si
5. Albergo Felcaro
6. La Subida

32. etapa Krmin – Gradišče ob Soči

Privlačni kontrasti

Na tej etapi se v osrčju rodovitne pokrajine podamo proti dolini reke Soče, ki smo jo že lahko intenzivno doživeli. Pot nas vodi po ljubki gričevnati pokrajini Collio Goriziano, ki je znana po svojih vinih z zaščiteno označbo porekla. Z najvišjega gričevnatega vrha očarljive pokrajine te etape ugledamo vrhove bližnjih Julijskih Alp in daleč v daljavi Dolomite. Vredno ogleda: naravni rezervat Rdeča jezerca (Laghetti rossi) s svojim pisanim svetom vodnih ptic.

Gričevnata pokrajina Collio v Furlaniji

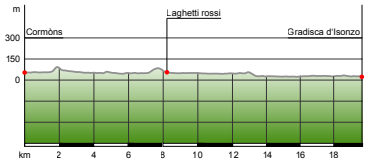

Težavnost: lahka

Dolžina: 19,5 km **Trajanje:** 5 ur 15 min
Višinski metri: ▲127 m ▼148 m

Znamenitosti ob poti:

Krmin (Cormòns): Najstarejši del Krmina je srednjeveški Centa, labirint ozkih uličic, obdan s starim mestnim jedrom.

Collio: Področje Collio je gričevnata pokrajina, ki jo je nekdaj zaznamoval hrastov gozd. Danes se na južnih pobočjih razprostirajo široki, terasasti vinogradi, v kleteh pa hranijo vrhunska vina.

Rdeča jezerca: Naravni rezervat s pisanim svetom vodnih ptic.

Gradišče ob Soči (Gradisca d'Isonzo): Nastalo je kot utrdba v rimskih časih in leta 1420 dobilo poseben strateški pomen, ko je mesto pod oblastjo Beneške republike postalo trdnjava za obrambo proti turškim vpadom. Pozneje je pri projektu gradnje zaščitnega zidu sodeloval celo Leonardo da Vinci.

Muzej v Fari (Farra d'Isonzo): Muzej lokalne zgodovine Furlanije.

Kulinarični namig:

V osrčju vinogradniškega področja z zaščiteno označbo porekla Friuli Isonzo lahko poleg znanih avtohtonih furlanskih vrst trte pokušamo še vrste, kot so kabernet, merlot, refošk in pinot. V bližini Gorice raste poseben rdeči radič z zvenečim imenom goriška vrtnica (rosa di Gorizia), ki se pobira po prvi slani in je resnično videti kot vrtnica. Na teh z vinogradi poraslih gričih je veliko možnosti za uživanje regionalnih poslastic: klobase in sir, golaž, vampi, bakala (polenovka) ali svinjska klobasa (musetto). Vsako leto v novembru v Gradišču ob Soči priredijo Festival čokolade, že tradicionalna prireditev, na kateri je mogoče pokušati čokolado v vseh mogočih različicah, a tudi začimbe, čaje in kavo.

Informacije:
I.A.T. Gradisca d'Isonzo
Tel.: +39 0481 960624
prolocogradisca@virgilio.it
Infopoint Gorizia
Tel.: +39 0481 535764
info.gorizia@promoturismo.fvg.it
Consorzio Tarvisiano
Tel.: +39 0428 2392
consorzio@tarvisiano.org

Gradišče ob Soči

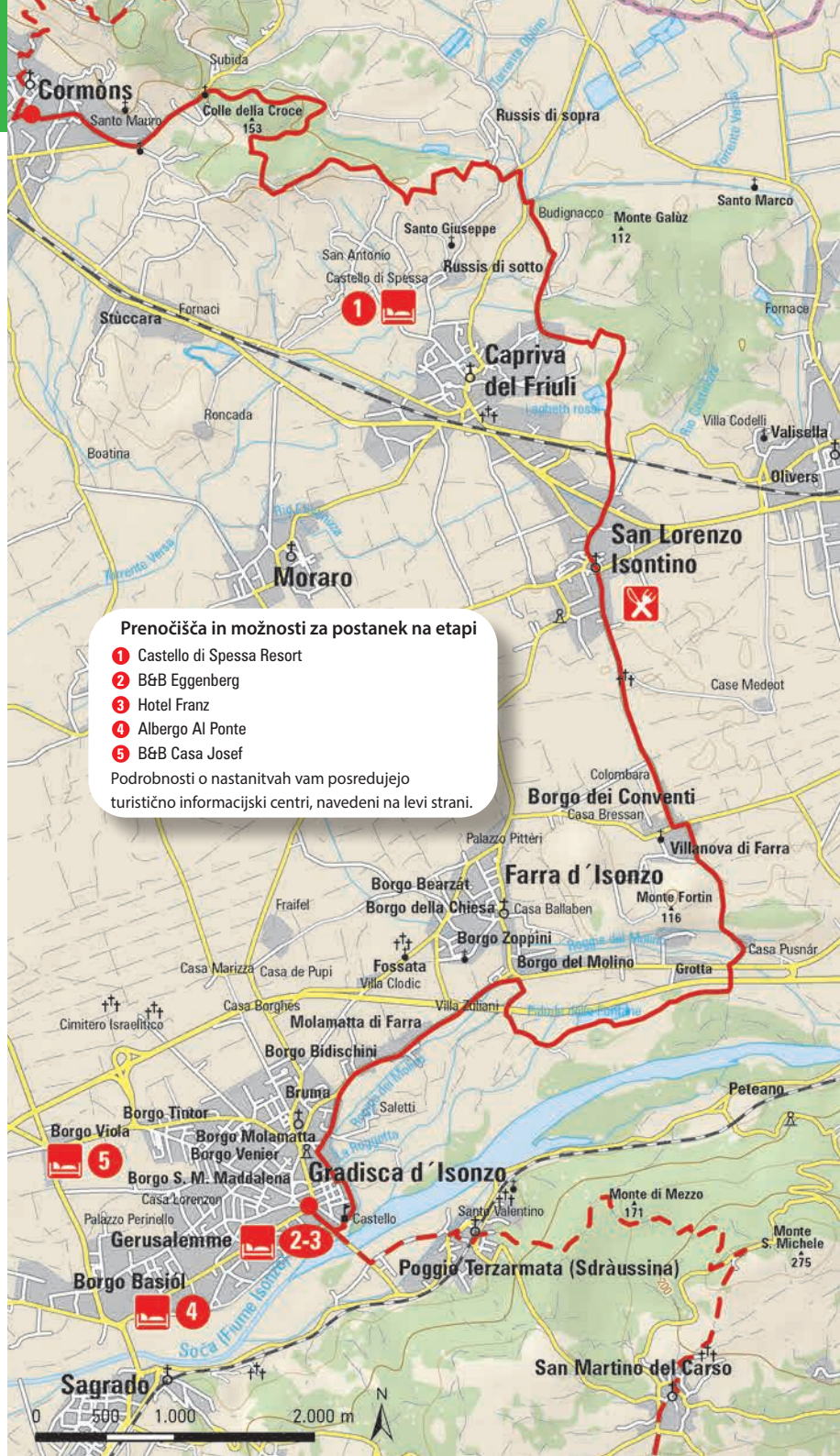

Prenočišča in možnosti za postanek na etapi

1. Castello di Spessa Resort
2. B&B Eggenberg
3. Hotel Franz
4. Albergo Al Ponte
5. B&B Casa Josef

Podrobnosti o nastanitvah vam posredujejo turistično informacijski centri, navedeni na levi strani.

33. etapa Gradišče ob Soči – Devin

Po sledovih Rilkeja

Iz mesteca Gradišče (Gradisca), ki je bilo v času Habsburžanov pomembno oporišče proti Beneški republiki, pot vseskozi poteka proti Jadranu. Veselo pričakovanje morja lahko delimo z nesporno zvezdo na tem območju, turkizno reko Sočo. Bržkone najlepša reka v Evropi ima v predelu okoli Gradišča poseben zgodovinski pomen. Surova, a hkrati očarljiva kraška pokrajina prevladuje po celotnem poteku te etape in se konča, ko pri Devinu (Duino) prispemo do morja.

Doberdobsko jezero v naravnem rezervatu



Težavnost: srednja

Dolžina: 27,9 km Trajanje: 7 ur 30 min

Višinski metri: ▲667 m ▼704 m

Znamenitosti ob poti:

Naravni rezervat Doberdobsko in Prelosno jezero (Lago di Doberdò e Pietrarossa): Doberdobsko jezero je redek primer jezera brez površinskih pritokov. Napaja se iz plastnih virov in podzemnih rek. Prelosno jezero je le streljaj južneje.

Muzej na prostem Debela griža (Monte San Michele): Labirint iz strelskih jarkov in utrdb spominja na eno najpomembnejših italijanskih prizorišč prve svetovne vojne.

Devin z gradom Devin: Nad mestom Devin se vzpenja grad, ki počiva na skalnati pečini visoko nad morjem. Kraj je pesnikom in pisateljem služil kot mesto navdiha. Ta se je nadaljeval po razpoloženjski poti, na kateri se vse do mesteca Sesljan (Sistiana) odpira pogled na Jadransko morje (Rilkejeva pešpot – Passeggiata di Rilke).

Naravni rezervat Devinske stene (Falesie di Duino): Ta naravni rezervat je s svojim značilnim grmičevjem (sredozemsko makijo) idealno gnezdišče za ptice.

Kulinarični namig:

Na Krasu vedno znova naletimo na osmice. To so točilnice, ki so bile nekoč odprte le osem dni v letu – od tod tudi ime – in kjer so stregli vino iz lastne pridelave, skupaj s preprostimi domačimi prigrizki. Danes odpiralni čas ni več tako strogo določen, zato se vedno najde priložnost za postanek v osmici. Bodimo pozorni na obešene oljčne vejice ob poti: če bomo videli, da so na veji še sveži listi, pomeni, da je v bližini odprta osmica. V prijetnem kmečkem vzdušju lahko uživamo v izbranih sirih, aromatičnem kraškem pršutu in vloženi zelenjavi v kisu. Zraven se pije teran ali dišeča vitovska, ki se prideluje iz istoimenske bele sorte trte.

Informacije:

Infopoint Sistiana
Tel.: +39 040 299166
iatsistiana@marecarso.it

Infopoint Trieste
Tel.: +39 040 3478312
info.trieste@promoturismo.fvg.it

Consorzio Tarvisiano
Tel.: +39 0428 2392
consorzio@tarvisiano.org

Slikovit grad Devin

Prenočišča in možnosti za postanek na etapi

1. Hotel Pahor
2. Villa al Bosco
3. Albergo Garnì Aurora
4. Villa Borgo Duino
5. La Casa del Sale
6. B&B Da Leo
7. Alture di Polazzo
8. Locanda Devetak
9. Centro Visite Gradina

Podrobnosti o nastanitvah vam posredujejo turistično informacijski centri, navedeni na levi strani.

34. etapa Devin – Prosek/Opčine

Devinske elegije

Pot kot poezija. Ta etapa se začne na eni najlepših poti celotne proge, saj se na pot podamo na Rilkejevi pešpoti nad pečinami Devina (Duino) proti Sesljanu (Sistiana). Prispemo do Tržaškega krasa, z bogato pokrajinsko, naravoslovno in zgodovinsko ponudbo. Z roba visoke kraške planote se ozremo na Tržaški zaliv, od koder je čudovit razgled. V notranjosti Krasa pokrajino zaznamujejo rodovitna rdeča prst, majhne vasice in hrastovi gozdovi.

Ob Rilkejevi pešpoti

Težavnost: srednja

Dolžina: 23,2 km **Trajanje:** 6 ur 45 min
Višinski metri: ▲463 m ▼264 m

Znamenitosti ob poti:

Rilkejeva pešpot: Naravovarstveno zaščitena Rilkejeva pešpot je del Poti Alpe-Adria in vodi od Devina do Sesljana. Pot je bila poimenovana po češkem pesniku Rainerju Marii Rilkeju in slavnostno odprta leta 1987. Dolga je približno 1700 metrov in vodi po sledeh Rilkejevih legendarnih sprehodov vzdolž strme obale nazaj do Sesljana. Rilke je med bivanjem v gradu Devin med letoma 1912 in 1922 napisal skupaj deset Devinskih elegij.
Sesljanski zaliv s svojimi čarobnimi sončnimi zahodi, dobro opremljenimi plažami in nedotaknjeno naravo privablja ljubitelje morja in iskalce mirnih kotičkov.
Prosek (Prosecco): Majhen kraj na Tržaškem krasu, ki je dal ime enemu najbolj znanih penečih vin na svetu: proseccu. Nedaleč stran leži Briškovska jama (Grotta Gigante), ena največjih kraških turističnih jam v Evropi.

Kulinarični namig:

Na Krasu nad Trstom lahko pokusimo edinstvene značilne izdelke. Rodovitna rdeča zemlja, imenovana jerovica (terra rossa), je bogata z železom in apnencem in zaradi slanega zraka z bližnjega morja že stoletja omogoča pridelavo ne le vina, kot sta sauvignon in chardonnay, temveč tudi avtohtonih sort, na primer rubinasto rdečega terana s cvetlico, ki spominja na gozdne jagode, elegantno belo vitovsko ali pa malvazijo, ki jo odlikuje svež, suh okus. Na Krasu pridelujejo tudi kravji, ovčji in kozji sir. Siri imajo nenavadna imena in so zelo intenzivnega okusa. Tabor, recimo, po izročilu izhaja iz habsburških časov, jamar pa najmanj štiri mesece zori v kraških jamah.

Namig:
Avtobusni liniji 39 in 42 vozita od Proseka do Opčin.
Informacije:
Infopoint Trieste
Tel.: +39 040 3478312
info.trieste@promoturismo.fvg.it
Consorzio Tarvisiano
Tel.: +39 0428 2392
consorzio@tarvisiano.org


Naravna pokrajina Tržaškega Krasa

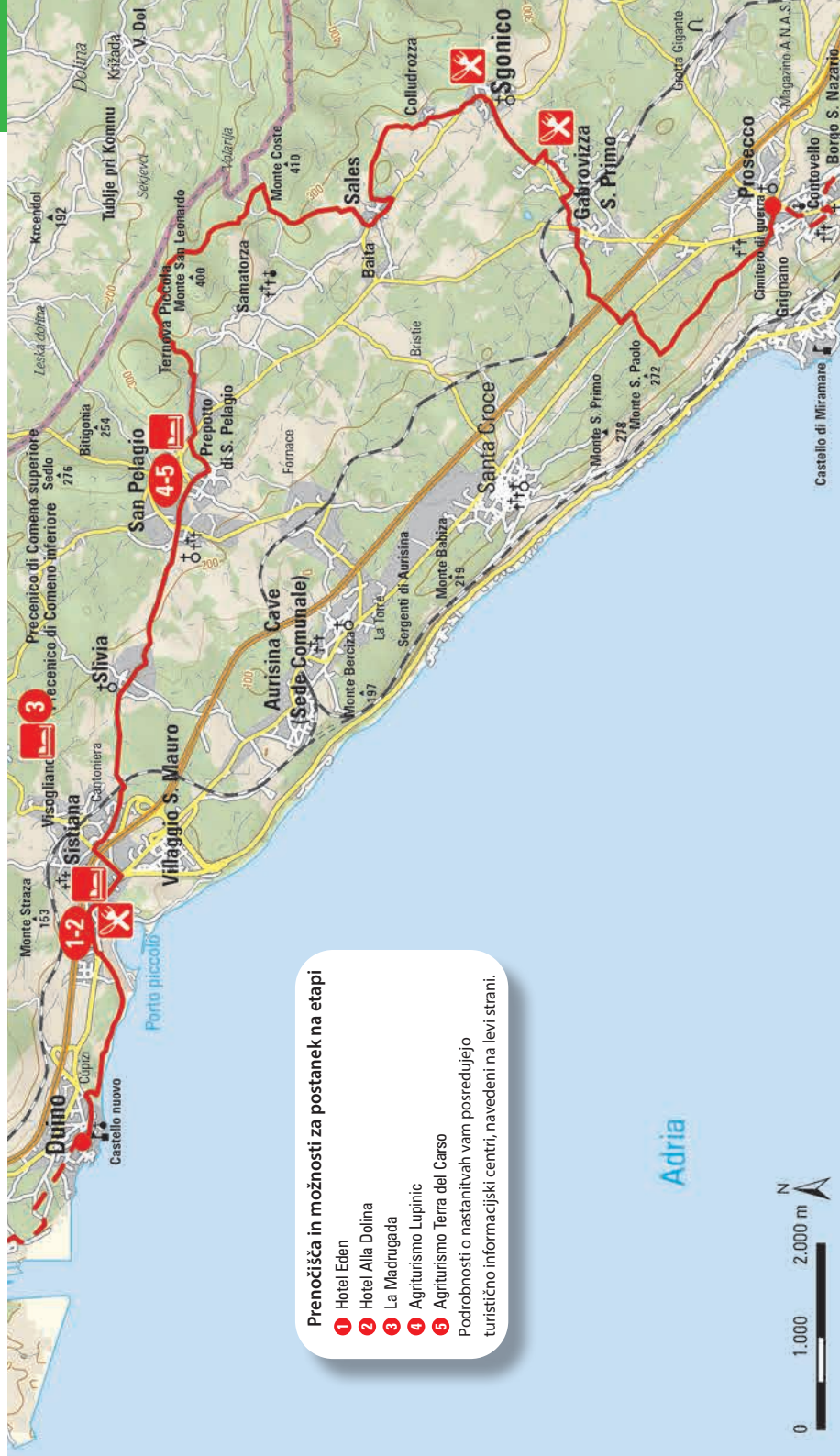

35. etapa Prosek/Opčine – Lipica

Svetlikajoče se razkošje barv

Ko zapustimo Prosek (Prosecco) v osrčju barvno razkošne kraške planote, se lahko ponovno razveselimo izjemnega pogleda na Jadransko morje. Ob spremstvu burje, mrzlega vetra, ki piha po pobočjih navzdol, ter raznolike flore in favne v kraju Gropada prečkamo mejo s Slovenijo in vstopimo v Živi muzej Krasa, ekološko pomembno področje z najpogostejšimi kraškimi pojavi in bogato kulturno dediščino. Na koncu etape čaka Kobilarna Lipica, ki je že od leta 1580 znana po vsem svetu po vzreji konj lipicancev.

Strada Napoleonica

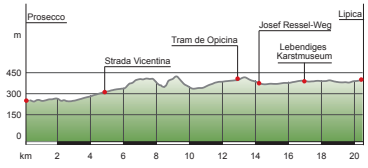

Težavnost: srednja

Dolžina: 20,5 km **Trajanje:** 6 ur
Višinski metri: ▲440 m ▼272 m

Znamenitosti ob poti:

Svetišče na Vejni (Monte Grisa): Monumentalni nepokriti beton, zaščitni znak Trsta.
Strada Vicentina: Znana tudi kot Napoleonova cesta. Spektakularna zgodovinska pot, ki s kraške planote vodi proti Trstu.
Zgodovinski tramvaj z Opčin (Tram de Opicina): Proga je bila zgrajena leta 1902 in še danes povezuje središče Opčin s Trstom (Piazza Oberdan). Obratovalni čas proge je omejen.
Naravoslovni center Bazovica (Basovizza): Razstave na temo narave, zgodovine in kulture Krasa. Vstop prost.
Pešpot Josefa Ressla: Gozdnemu inženirju posvečena gozdna učna pot, ki je urejena tudi za obiskovalce s posebnimi potrebami (posebej za slepe).
Živi muzej Krasa: Prikazuje kraške pojave (jame, kamnite formacije, kraške suhe zidove, pastirske hiše), ki jih lahko raziščemo.
Muzej lipicanca Lipikum: Pripoveduje zgodbo o Kobilarni Lipica in belih konjih lipicancih.

Kulinarični namig:

V regiji poleg posebej aromatične jagnjetine in kozličjega mesa pridelujejo tudi značilno vrsto sira z imenom tabor. Hlebčke sira pred zorenjem vsaj za mesec dni potopijo v posebno slanico. Raznoliko rastje in prijetno podnebje na Krasu sta pogoja za nastanek kraškega medu, ki je bogat z minerali, encimi in aromami (rešeljika, divja češnja, travniška kadulja, šetraj, kostanj, lipa, ajda in bršljan). Kraški med ima zaščiteno označbo porekla.

Živi muzej Krasa

Informacije:
Consorzio Tarvisiano
Tel.: +39 0428 2392
consorzio@tarvisiano.org
TIC Sežana
Tel.: +386 5 7310 128
tic.sezana@visitkras.info
Turizem Dolina Soče
Tel.: +386 5 38 00 643
booking@alpe-adria-trail.si

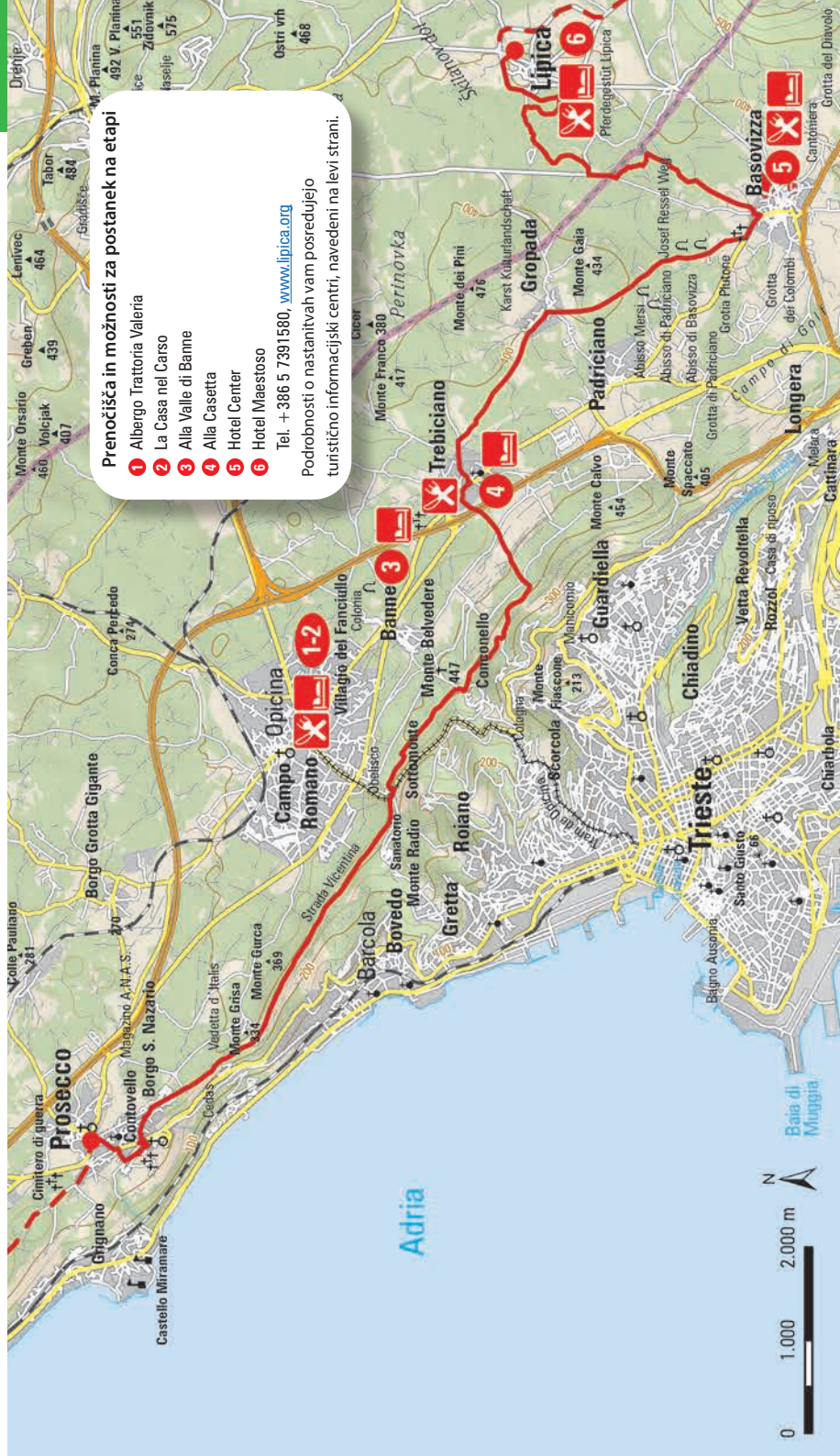

36. etapa Lipica – Boljunec

Dragulji Krasa

Na naši predzadnji etapi si v Lipici privoščimo ogled predstave klsične šole jahanja in vožnjo s kočijo ali pa obiščimo kobilarno in uživamo v stiku z belimi lipicanci. Na robu Kraške planote nas pot vodi čez gori Kokoš in Veliko Gradišče in se konča v Dolini (San Dorligo della Valle) na obrobju Trsta, kjer že lahko vonjamo morje. Čudovita Dolina Glinščice (Val Rosandra) nas navduši kot naravni rezervat s številnimi naravnimi lepotami in kulturnimi spomeniki.

Kobilarna Lipica

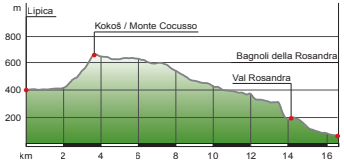

Težavnost: srednja

Dolžina: 16,7 km Trajanje: 6 ur
Višinski metri: ▲300 m ▼632 m

Znamenitosti ob poti:

Kobilarna Lipica: Domovanje lipicancev in edinstveno posestvo, ki vabi k nepozabnemu doživetju na več kot 300 hektarjih zelenih površin z več kot 300 belimi lipicanci. Habsburžani so jo ustanovili leta 1580. www.lipica.org
Jama Vilenica pri Lokvu: Najstarejša turistična jama v Evropi z raznobarvnimi kapniki.
Vojaški muzej Tabor: Ima obsežno zbirko iz prve in druge svetovne vojne.
Kokoš, Veliko Gradišče: Najvišja vrhova Kraške planote. Čudovit razgled na Kras in morje.
Dolina Glinščice: Globoko vrezana dolina hudournika Glinščica je naravni rezervat in dom predvsem dvoživkam, plazilcem in vrstam ptic. Pot poteka od Botača (Botazzo) do Boljunca (Bagnoli della Rosandra).

Kulinarični namig:

Kraška burja je skrivna sestavina recepta za pridelavo izjemno okusnih sušenih mesnin s Krasa. Le kraški pršut, ki je pridelan po tradicionalnem postopku, lahko prejme zaščiteno geografsko označbo. V Lokvu, ob vznožju Kokoši, je najstarejši pridelovalec kraškega pršuta na slovenskem Krasu. Na območju okoli Doline, kjer je zelo sončno in zaščiteno pred vetrom, pridelujejo ekstra deviško oljčno olje iz avtohtone sorte oljke istrska belica, ki je odporna proti mrazu. Seveda pa ne gre pozabiti tudi na žlahtne lososе iz doline Glinščice, kraško joto, kraški pršut in teran.

Informacije:
TIC Sežana
Tel.: +386 5 7310 128
tic.sezana@visitkras.info
Infopoint Trieste
Tel.: +39 040 3478312
info.trieste@promoturismo.fvg.it
Consorzio Tarvisiano
Tel.: +39 0428 2392
consorzio@tarvisiano.org

Dolina Glinščice

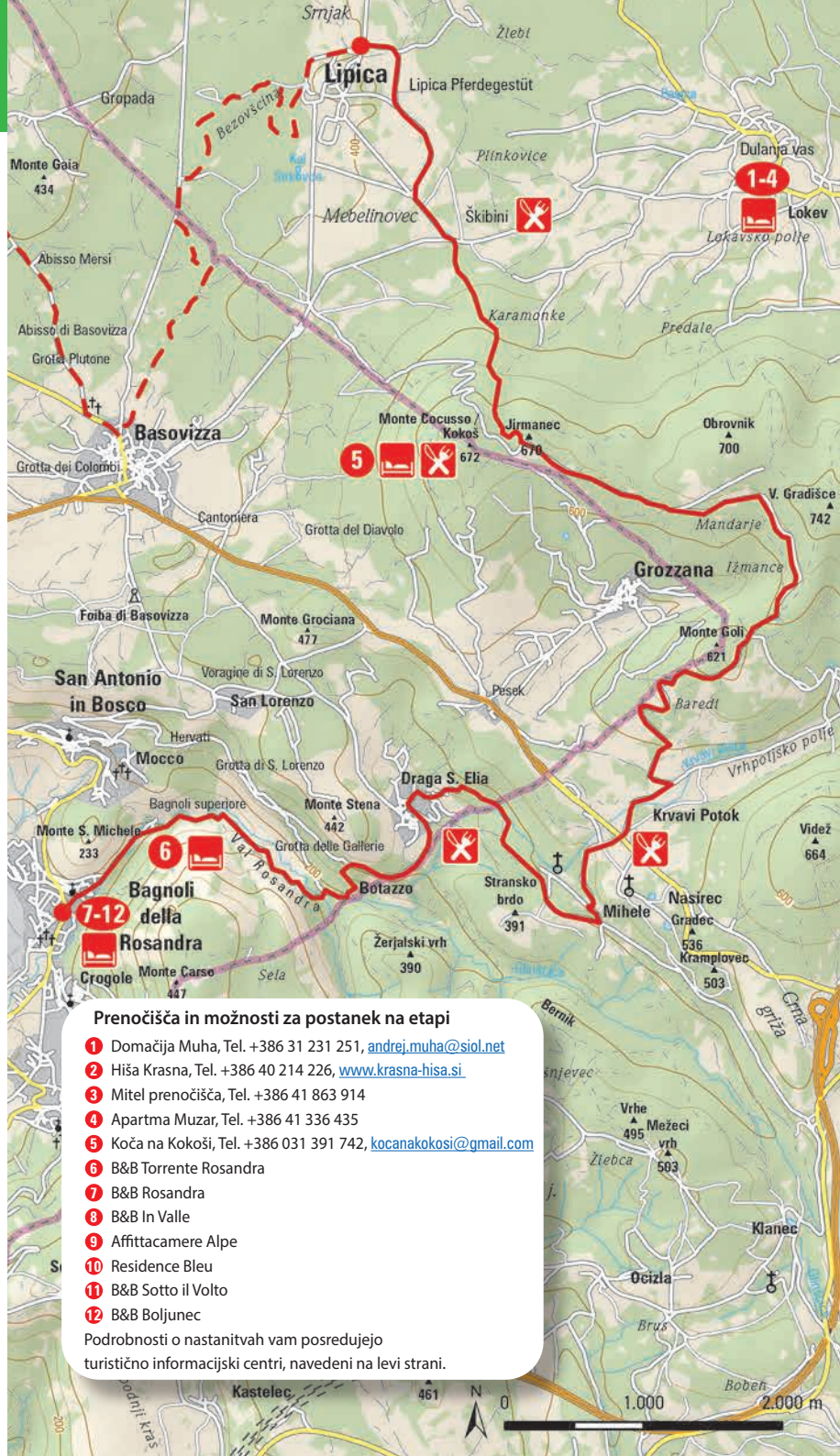

Prenočišča in možnosti za postanek na etapi

1. Domačija Muha, Tel. +386 31 231 251, andrej.muha@siol.net
2. Hiša Krasna, Tel. +386 40 214 226, www.krasna-hisa.si
3. Mitel prenočišča, Tel. +386 41 863 914
4. Apartma Muzar, Tel. +386 41 336 435
5. Koča na Kokoši, Tel. +386 031 391 742, kocanakokosi@gmail.com
6. B&B Torrente Rosandra
7. B&B Rosandra
8. B&B In Valle
9. Affittacamere Alpe
10. Residence Bleu
11. B&B Sotto il Volto
12. B&B Boljunec

Podrobnosti o nastanitvah vam posredujejo turistično informacijski centri, navedeni na levi strani.

37. etapa Boljunec – Milje

Prijetna morska sapica

Kmalu bomo prišli na težko pričakovani cilj. Med vdihavanjem sredozemskih vonjav se polni veselega pričakovanja napotimo proti Jadranskemu morju. Iz doline Glinščica (Val Rosandra) pot vodi na Kraški rob do razvalin gradu Socerb, od koder so prekrasni razgledi, in nato v dolino Ospa ter preko Tinjana v rahlem spustu do morja. Za zaključek se v Miljah (Muggia) nagradimo z okusnimi ribjimi jedmi in zasluženim skokom v morske valove.



Pogled iz Socerba na morje



Težavnost: srednja

Dolžina: 23,4 km

Trajanje: 7 ur

Višinski metri: ▲924 m ▼990 m

Znamenitosti ob poti:

Dolina Glinščice: Dolina vzdolž reke Glinščice (Rosandra) v italijanski občini Dolina. Gre za edino dolino, ki se zarezuje v pobočje tržaškega Krasa, in so jo leta 1996 razglasili za naravni rezervat. Severni del doline sega prek meje v Slovenijo. Med okoliškimi prebivalci velja tudi za priljubljeno rekreacijsko območje.
Grad Socerb: grad v bližini naselja Socerb stoji na Kraškem robu nad Tržaškim zalivom. Prvič je bil omenjen že v 14. stoletju in ima izredno strateško lego.
Osp: je ena najstarejših slovenskih vasi, omenjena že v 11. stoletju. V steni nad vasjo je Osapska jama, imenovana tudi Grad, kjer izvira reka Osp. Stena je poznana po plezališču.
Milje: Mestece je nastalo iz stare utrdbe, od katere so še danes ohranjeni dolgi odseki srednjeveškega obzidja. Najstarejša jedra naselja segajo v čase vojaških okopov v Koroščih (Santa Barbara) in Starih Miljah (Muggia Vecchia).

Kulinarični namig:

V Miljah pričata kuhinja in lokalno narečje o zgodovini tega obalnega območja. Veliko let je bilo pod beneško oblastjo, s sklenitvijo campoformijskega miru pa je padlo pod avstro-ogrsko cesarstvo in bilo šele veliko pozneje priključeno Italiji. To se odraža tudi v kulinarični zapuščini: morska kuhinja z istrsko-beneško tradicijo, ki jo zastopajo bakala (polenovka), brodet (ribja juha), sardele v marinadi »na šavor« (sardoni in savor), slane sardele (sardoni salai), stara avstrijska kuhinja z lokalno različico krompirjevega golaža (calandracco), kruhovi cmoki (gnocchi de pan), klobasa s kislim zeljem (luganighe e capuzi) in jota. Od slovenskih specialitet najdete tu pršut in druge suhe mesnine, enolončnice (kraška šelinka, jota), fritole in kroštole ter druge dobrote.

Informacije:
TIC Koper
Tel.: +386 5 6646403
tic@koper.si
Infopoint Muggia
Tel.: +39 040 9778165
info@galcarso.eu
Consorzio Tarvisiano
Tel.: +39 0428 2392
consorzio@tarvisiano.org

Očarljivo pristaniško mestece Milje

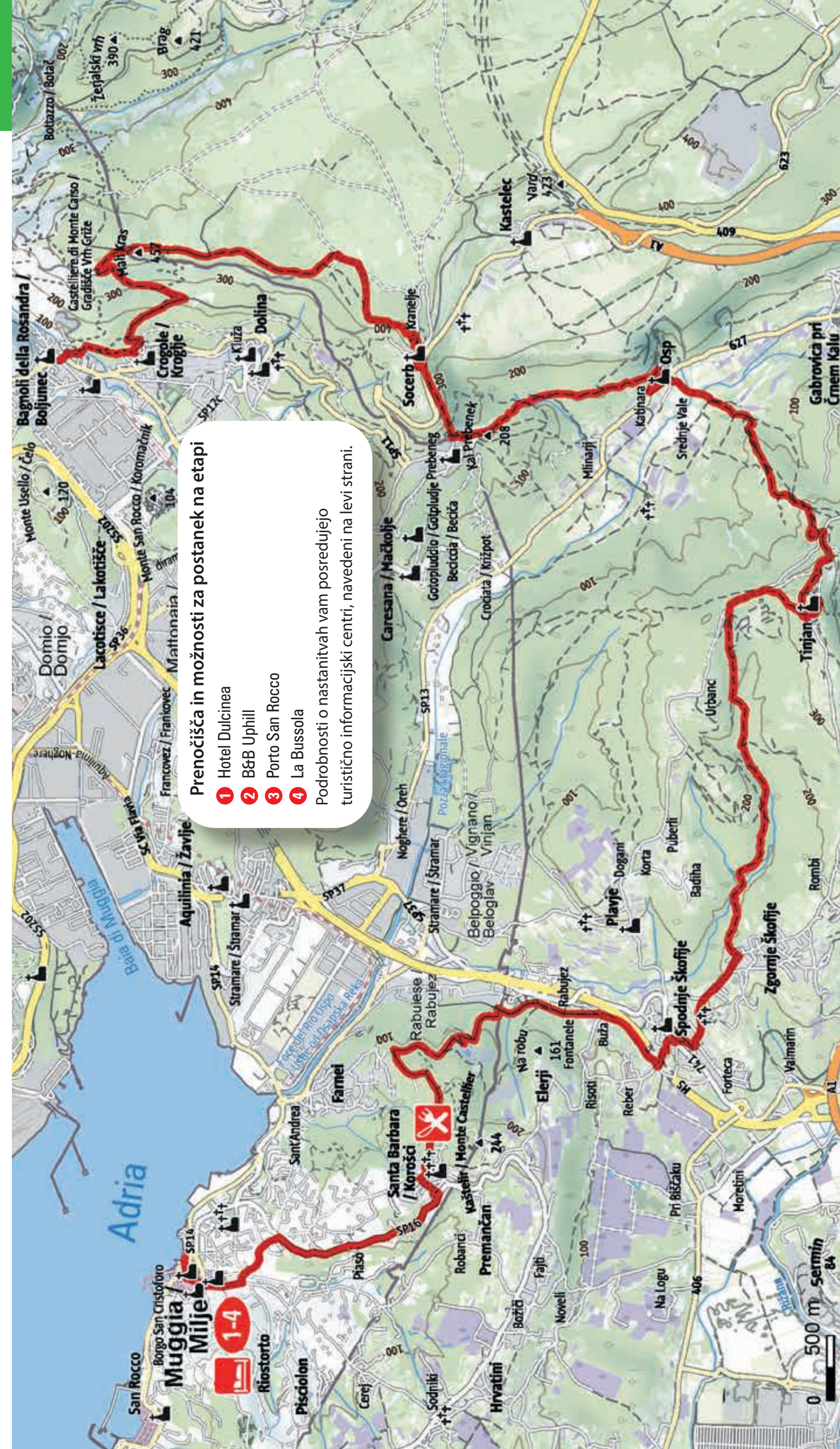

1. etapa krožne poti

Baško jezero/Baumgartnerhöhe – Beljaške Toplice

Poljubi sonca in kopališki užitki

Ko nas na razglednem vrhu Baumgartnerhöhe zbudijo poljubi prvih sončnih žarkov, globoko vdihnemo in se s pogledom sprehodimo po turkiznem Baškem jezeru (Faaker See). Za kratek čas zapustimo civilizacijo in pričnemo odkrivati nedotaknjeno zaščiteno območje barja pri Baškem jezeru (Faaker Moor) ter dele idilične gozdne pokrajine z imenom Dobrova. Pot nas vodi tja, kjer so si že Rimljani po dolgi poti nabirali moči – v Beljaške Toplice (Warmbad-Villach) s sodobnimi Koroškimi termami, da se napolnimo z energijo za naslednji dan.

Arena pri gradu Bekštajn

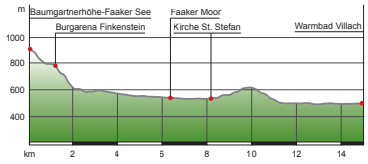

Težavnost: lahka

Dolžina: 15,1 km **Trajanje:** 4 ure 15 min
Višinski metri: ▲120 m ▼539 m

Znamenitosti ob poti:

Arena pri gradu Bekštajn: Arena pri grajskih razvalinah je poleti priljubljeno prizorišče številnih kulturnih prireditev. V grajski točilnici vam postrežejo z regionalnimi dobrotami.
Barje pri Baškemu jezeru: Ta naravni rezervat, ki je obdan s travniki in gozdovi, podpira ekološko ravnovesje Baškega jezera.
Cerkev sv. Štefana: Ta gotska cerkev je bila zgrajena leta 1472. K postanku vabi gostišče Kirchenwirt, ki stoji nasproti.
Reka Zilja (Gail): Največji pritok Drave izvira na Vzhodnem Tirolskem in od nekdaj zaznamuje življenje v Ziljski dolini (Gailtal). Pri Beljaku (Villach) se izlije v Dravo.
Koroške terme: Te futuristično oblikovane terme so odlična priložnost za utrujene pohodnike, da se sprostijo.

Kulinarični namig:

Beljaški sejem je tradicionalna priložnost za razkošno pojedino. Pri njej nikakor ne smejo manjkati svinjska, goveja ali jagnječja pečenka, ribe, piščanec, okusni kolači in druge sladice ter posebne juhe. Najbolj priljubljena je beljaška sejemska juha, imenovana tudi kisla juha. Rumeno barvo ji daje žafran. Seveda pa ne smejo manjkati niti številne druge začimbe, kot so nageljnove žbice, janež, lovorjev list ali poprova zrna. K juhi se postreže koroška pogača (narečno pohača ali Reindling), nadvse sladek užitek posebne vrste.
www.villacherkirchtag.at

Informacije:
TIC Faak
Tel.: +43 4254 2110
www.visitvillach.at
TIC Villach
Tel.: +43 4242 2052900
www.visitvillach.at
Region Villach Tourismus
Tel.: +43 4242 42000
www.visitvillach.at

Koroške terme

Prenočišča in možnosti za postanek na etapi

1. Hotel Restaurant Zollner
   Tel. +43 4257 28560, http://hotel-zollner.at
2. Thermenhotel Karawankenhof
   Tel. +43 4242 30012099, www.karawankenhof.com
3. Warmbaderhof
   Tel. +43 4242 300110, www.warmbad.at
4. aktiv.apartments
   Tel. +43 664 1131597, www.aktiv.apartments

2. etapa krožne poti Beljaške Toplice – Čajna

Priče časa v nahrbtniku

Ta etapa nas vodi po zgodovinskih sledeh od Beljaških Toplic (Warmbad-Villach) proti Ziljski dolini (Gailtal). Zaradi kontrasta med ravnim, širokim dnom doline in deloma prepadnimi gorskimi pobočji je še posebej mikavna. Stalni spremljevalec na poti je 2166 metrov visoki Dobrač (Dobratsch), prvi koroški naravni park in odskočna deska za tisoče divjih ptic na poti proti jugu. Tako rajski je kot območje Rogaje (Schütt), ki je osupljiva priča podora iz leta 1348 in danes dom redkih živalskih in rastlinskih vrst.

Dobrač, doživetje vse leto

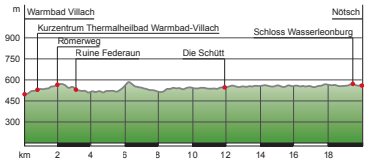

Težavnost: srednja

Dolžina: 19,9 km **Trajanje:** 6 ur 15 min
Višinski metri: ▲305 m ▼247 m

Znamenitosti ob poti:

Naravna in kulturna učna pot: Na njej spoznamo veliko zanimivega o domači naravi in kulturnem pomenu Toplic.
Rimska cesta: Rimsko cesto, ob kateri so v skalo vklesane kolesnice za vozove in stopnice, spremljajo gomile iz halštatskih in keltskih časov.
Ruševina Federaun: Ruševina gradu iz 14. stoletja leži pri koncu rimske ceste.
Rogaje in Rdeča peč (Rote Wand): Leta 1348 se je velik del Dobrača odlomil – o tem še danes pričata Rdeča peč in melišče z imenom Rogaje.
Levji grad (Wasserleonburg): Del gradu si je mogoče ogledati na zahtevo.
Muzej Čajnskega kroga: Muzej je posvečen življenju in delu umetnikov Čajnskega kroga (Sebastian Isepp, Anton Kolig, Franz Wiegele, Anton Mahringer).
Krožna pot po Dobraču: Doživite naravni park Dobrač v štirih etapah.

Kulinarični namig:

Polenta
Žganci, polenta, turščica, koruza in turka: veliko imen ima rastlina, ki prvotno prihaja iz Mehike in so jo gojili kot zelenjavo in žito za moko. Vsako leto je prvo soboto v oktobru priljubljeni Festival polente, znan tudi prek avstrijskih meja. Ta dan se polenta pripravi in postreže na vse mogoče načine: na primer kot polentina juha, polentin zavitek ali polentina torta. Kulinarični vrhunec, ki ga ne smete zamuditi.

Razstava v Muzeju Čajnskega kroga

Informacije:
Region Villach Tourismus
Tel.: +43 4242 42000
www.visitvillach.at
Gemeinde Nötsch im Gailtal (občina Čajna)
Tel.: +43 4256 2145
www.noetsch.at

Prenočišča in možnosti za postanek na etapi

1. Lisi's Almwirtschaft
   Tel. +43 650 7313966, www.lisis-almwirtschaftschuett.at
2. Hotel Marko
   Tel. +43 4256 2142, www.hotelmarko.at
3. Gasthof Alte Post
   Tel. +43 4256 29050, www.altepost.biz

Alpsko razvodje

To krožno etapo zaznamuje veličastna gorska kulisa: pot, pri kateri prečkamo mejo, nas s koroške strani pelje v vzhodne Karnijske Alpe, do vznožja markantnega Ojstrnika (Oisternig) na Bistriški planini (Feistritzer Alm). Na nadmorski višini okoli 1700 m se ustavimo in si privoščimo počitek sredi nedotaknjene narave. V Italiji se z Zahomške planine (Achomitzer Alm) spustimo v dolino do kraja Žabnice (Camporosso), ki leži neposredno na razvodju med Jadranom in Črnim morjem, in nadaljujemo pot do Ovčje vasi (Valbruna).

Spokojna Bistriška planina

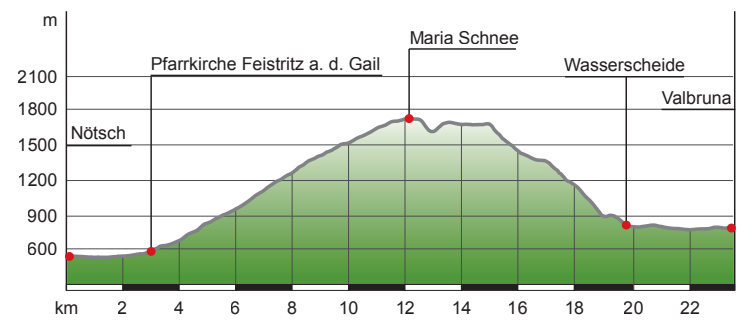

Težavnost: težka

Dolžina: 23,4 km **Trajanje:** 7 ur 30 min

Višinski metri: ▲1306 m ▼1034 m

Znamenitosti ob poti:

Cerkev sv. Marije Magdalene (Kapala): Podružnična cerkev župnijske cerkve Bistrica na Zilji (Feistritz/Gail).

Marija Snežna: Vzdolž obmejnega grebena vodi stara vojaška pot do planinske kapelice Marije Snežne (1750 m), ki je bila zgrajena tik pred prelomom stoletja in posvečena leta 1911.

Žabnice – cerkev sv. Doroteje: Ta cerkev je zgrajena v slogu koroške gotike in se dviga na skalni polici. V njej sta zanimiva oltar iz večbarvnega marmorja in stropne freske iz 15. stoletja.

Razvodje: To razvodje je geografskega pomena, saj prav na tej točki loči vodotoke, ki tečejo proti Jadranskemu morju, prek Bele (Fella) in Tilmenta (Tagliamento), oziroma Črnemu morju, prek Ziljice (Gailitz), Drave in Donave.

Julius Kugy (1858-1944): Slaven pisatelj, alpinist in raziskovalec Julijskih Alp.

Kulinarični namig:

Sir je v tej regiji pomembna dobrina, kar med drugim dokazuje montasio (z zaščiteno oznako porekla) v različnih stopnjah zorenja (svež, srednje zrel in zrel). Sir montasio je mogoče najti po vsej Furlaniji, ime pa je dobil po istoimenskem vrhu (Montaž) v Julijskih Alpah. Izdelovati so ga pričeli benediktinski menihi opatije v Možacu (Moggio Udinese) verjetno že v 13. stoletju. V Ovčji vasi je majhna domača slaščičarna, ki izdeluje sladice, značilne za Kanalsko dolino, po staroavstrijski tradiciji.

Informacije:
Gemeinde Nötsch im Gailtal (občina Čajna)
Tel.: +43 4256 2145
www.noetsch.at
Infopoint Tarvis
Tel.: +39 0428 2135
info.tarvisio@promoturismo.fvg.it
Consorzio Tarvisiano
Tel.: +39 0428 2392
consorzio@tarvisiano.org

Ovčja vas, vhod v dolino Zajzera

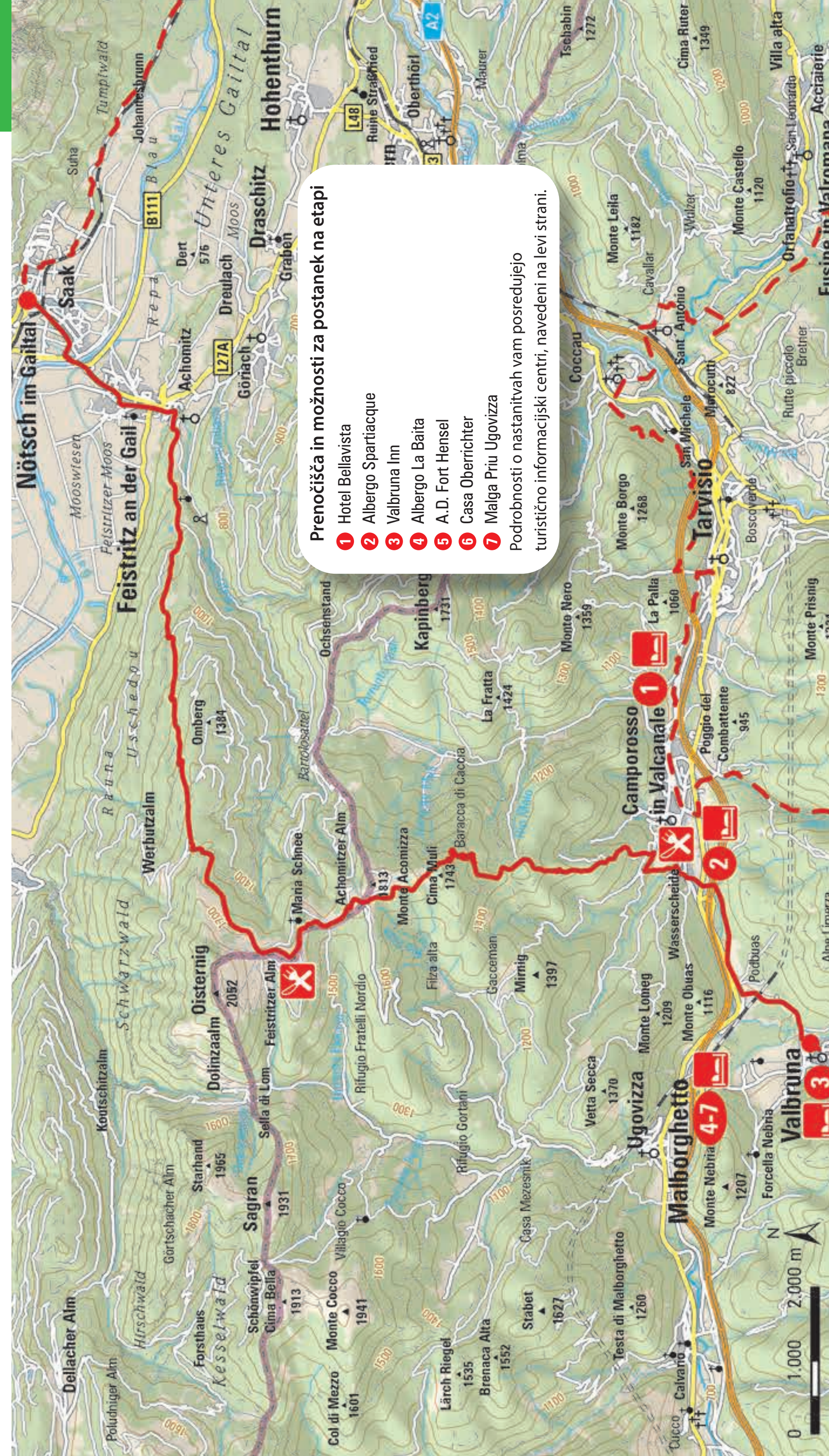

4. etapa krožne poti Ovčja vas – Trbiž

Stičišče na Tromeji

Ta vzpon je poplačan s fantastično panoramo: med Ovčjo vasjo (Valbruna) in Trbižem (Tarvisio) se med to etapo povzpnemo na 1790 m visoko razgledno goro Svete Višarje (Monte Lussari) s slikovitim romarskim krajem in očarljivo romarsko cerkvico Višarske Matere Božje. Nazaj v dolino se spustimo po romarski poti. Od Žabnic (Camporosso) se sprehodimo skozi rezervat za divjad Parko Cervi vzdolž gore Monte Borgo do središča nakupovalnega mesteca Trbiž z rimskimi koreninami in izvrstno regionalno kuhinjo.

Romarski kraj Svete Višarje

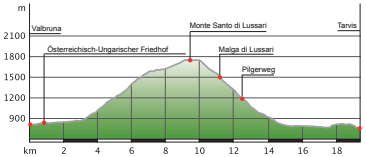

Težavnost: srednja

Dolžina: 19,4 km **Trajanje:** 7 ur
Višinski metri: ▲1002 m ▼1059 m

Znamenitosti ob poti:

Avstro-ogrsko pokopališče: Do prve svetovne vojne je bila vsa Kanalska dolina na avstrijskem državnem ozemlju. Avstro-ogrsko pokopališče v dolini Zajzera (Val Saisera), znano tudi kot pokopališče herojev, so postavili leta 1916.

Svete Višarje – Marijino svetišče: Začetki tega romarskega kraja na nadmorski višini skoraj 1800 metrov naj bi segali v leto 1360, ko so med ruševjem našli kip svete Marije in na kraju zgradili cerkev. Romarsko cerkev obiskujejo romarji vseh treh narodov.

Trbiž: To mesto ima posebno lego neposredno ob meji in je tako na stičišču jezikov in kultur, kjer se srečujejo Italija, Avstrija in Slovenija. Trbiž je mednarodno priljubljen kraj za nakupe, znan po pokriti tržnici in številnih trgovinah, ki ponujajo izdelke znamke made in Italy.

Kulinarični namig:

Starodaven pristen preplet sredozemskih arom in kulinarične tradicije gora, ki se izraža v furlansko-karnijski, slovenski in koroški kuhinji, je tu viden v svoji najlepši podobi. Nedotaknjena narava oblikuje lokalne prehranjevalne navade z divjačino in gobami, gozdnim jagodičevjem in planšarskim sirom. Presenetljivo pa je, da je predvsem v Trbižu in okolici poleg teh značilnih srednjeevropskih vidikov mogoče najti tudi ribje in sredozemske jedi. Vzrok je v močni skupnosti prebivalcev, ki izhajajo iz južne Italije, in v naklonjenosti avstrijskih in slovenskih sosedov italijanskemu vinu in kuhinji.

Glavni trg v Trbižu z župnijsko cerkvijo

Informacije:
Infopoint Tarvisio
Tel.: +39 0428 2135
info.tarvisio@promoturismo.fvg.it

Consorzio Tarvisiano
Tel.: +39 0428 2392
consorzio@tarvisiano.org

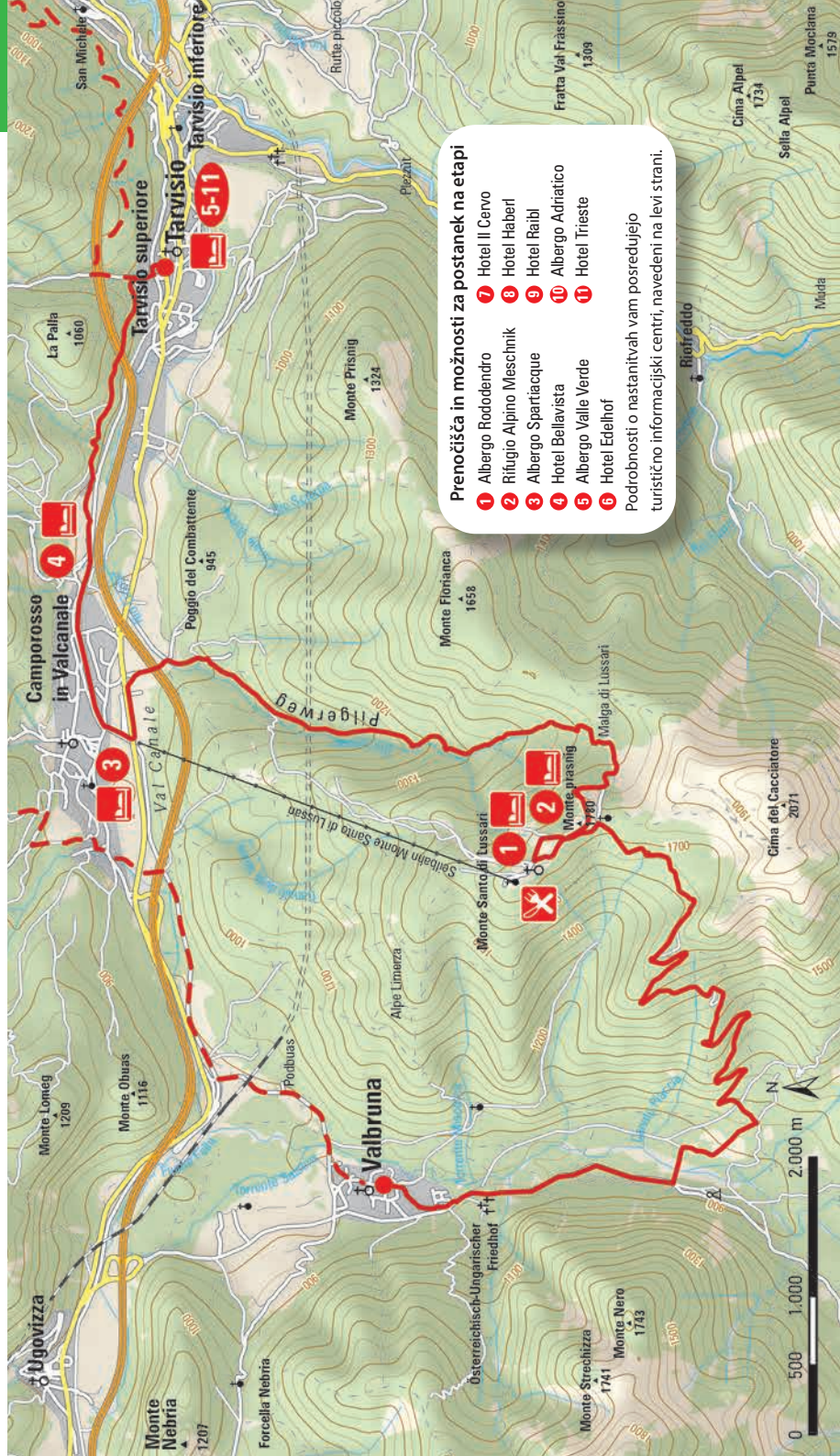

5. etapa krožne poti Trbiž – Planinska koča Zacchi

Igre odsevov

Etapo od Trbiža (Tarvisio) do planinske koče Zacchi (Rifugio Zacchi) zaznamuje steza od Monte Borga do kraja Kokovo (Coccau), sledi odsek po opuščeni železniški progi, zatem pa se odpre izjemno privlačna visokogorska dolina Belopeških jezer (Laghi di Fusine). Zdaj nas čaka vzpon skozi visoki gozd do koče Zacchi. Ob priljubljenih in navdihujočih Belopeških jezerih se razveselimo igre odsevov gora in jezer ob vznožju mogočne gorske skupine Mangart.

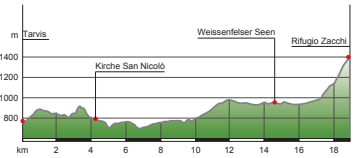

Težavnost: srednja

Dolžina: 18,5 km **Trajanje:** 7 ur
Višinski metri: ▲976 m ▼341 m

Znamenitosti ob poti:

Trbiški gozd: Tisočletni Trbiški gozd se razprostira na 24.000 hektarjih alpskega območja, ki ga upravlja državna gozdna straža.

Kokovo – Cerkev sv. Nikolaja: Župnijska cerkev z najlepšim ciklusom fresk v Kanalski dolini neznanega avstrijskega slikarja izhaja iz sredine 12. stoletja.

Soteska Ziljice (Orrido dello Slizza): Fascinantna pot po bližnji soteski.

Belopeški jezeri: Korito Belopeških jezer sodi med najbolj očarljive kraje v tej regiji. Ledeniški jezeri se skrivata v gostem smrekovem gozdu ob vznožju Mangarta.

Planinska koča Luigi Zacchi (1380 m) stoji pod zahodno steno Visoke Ponce (Ponza Grande), obdana s prečudovitim zaščitenim območjem Narodnega parka Belopeških jezer (območje, pomembno za Skupnost (OPS)).

Kulinarični namig:

Frika in polenta

Frika je značilna lokalna jed iz sira, ki se stopi v ponvi. Izbiramo lahko med hrustljavo ali mehko, s kuhanim krompirjem. Kot pri vsaki tradicionalni jedi ima skoraj vsaka družina svoj skrivni recept zanjo. Obvezna priloga je polenta (jed iz koruznega zdroba), ki je še posebej okusna, če je skuhana na ognju iz drv. V trbiških gorah je polenta trde konsistence, postreže se na leseni deski in razreže s tanko žico. Frika je na jedilnem listu povsod v Furlaniji, in sicer v različnih izvedenkah: s krompirjem, zelišči, čebulo, začimbami in celo jabolki.

Informacije:
Infopoint Tarvisio
Tel.: +39 0428 2135
info.tarvisio@promoturismo.fvg.it

Consorzio Tarvisiano
Tel.: +39 0428 2392
consorzio@tarvisiano.org

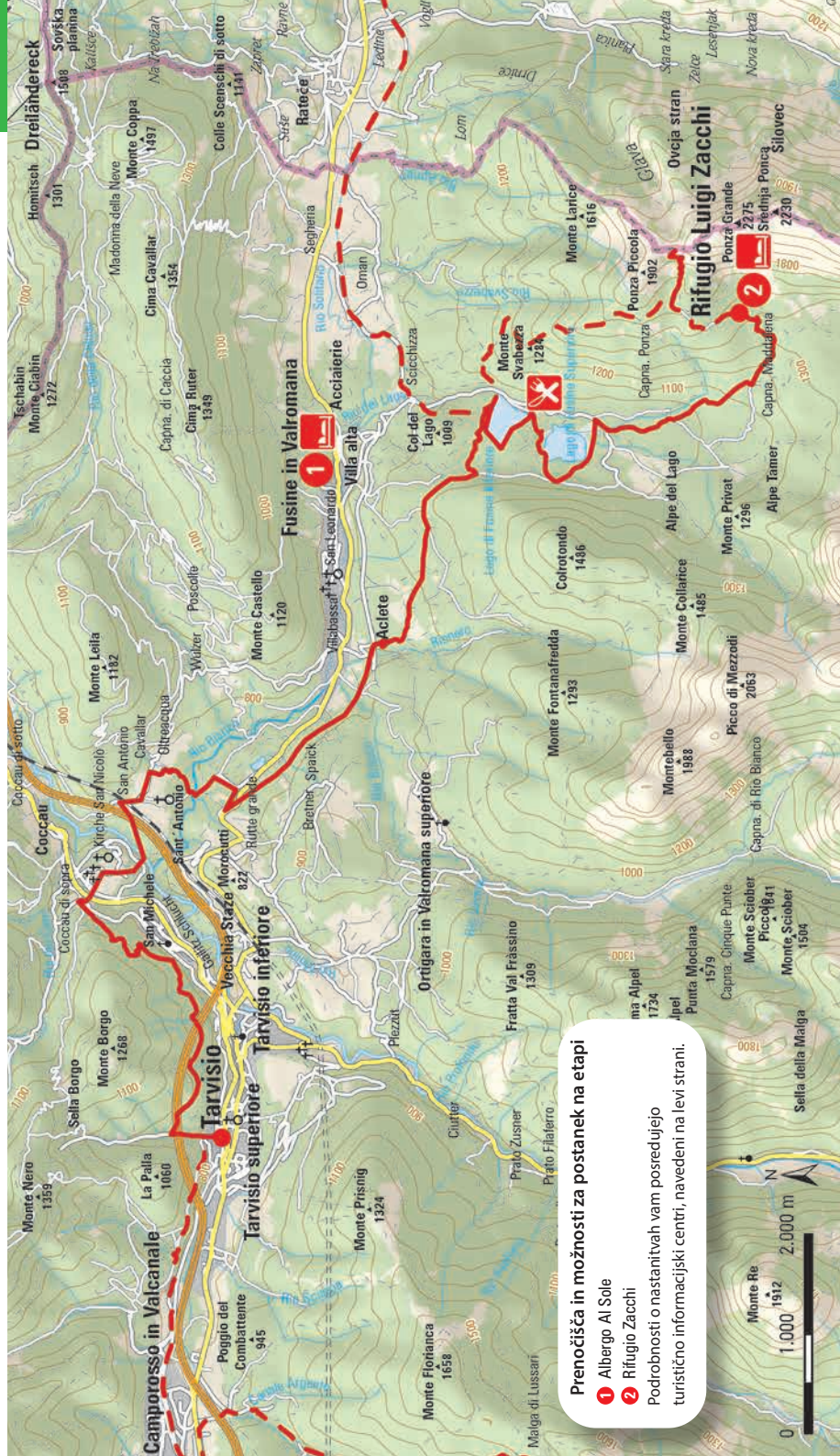

6. etapa krožne poti
Koča Zacchi – Kranjska Gora

Literarna priča

Pot, obdana z lepotami Julijskih Alp, nas pelje od koče Zacchi (Rifugio Zacchi) pod vrhovi gorske verige Ponce do Svabešce (Monte Svabezza). V dolini prispemo do Belopeških jezer in meje s Slovenijo ter tik pred ciljem v Kranjski Gori ugledamo dolino reke Save, ki jo je angleški kemik in naravoslovec sir Humphry Davy (1778 do 1829) opisal takole: »Najbolj se mi je priljubila savska dolina s slapovi in jezeri. V Evropi ne poznam nič lepšega.«

Naravni rezervat Zelenci



Težavnost: srednja

Dolžina: 16,2 km **Trajanje:** 6 ur
Višinski metri: ▲618 m ▼1187 m

Znamenitosti ob poti:

Vratca (Porticina): Gorski prelaz ob vznožju Visoke Ponce (Ponza Grande) s sijajnim razgledom na planiško dolino.
Šotno barje v Hišici (Scichizza): Pokrajina sestoji iz vlažnih travnikov, šotnega barja in borovih gozdov. S tem, ko je barje dobilo status območja, pomembnega za Skupnost (OPS), se njegova biološka raznovrstnost ustrezno varuje.
Presihajoče jezero Ledine: Običajno se napolni le spomladi in jeseni po deževju.
Izviri reke Save: Tu izvira največja slovenska reka, ki se pri Beogradu izliva v Donavo.
Zelenci: Majhno jezero Zelenci leži jugozahodno od vasice Podkoren. Je življenjski prostor zanimivih živalskih vrst ter redkih in ogroženih rastlinskih vrst.

Kulinarični namig:

Kranjska klobasa
Kranjska klobasa je v Sloveniji in v širšem delu Avstrije zelo razširjena vrsta klobase. Ime je dobila po slovenski deželi Kranjski. Narejena je iz mešanice najmanj 68 % svinjskega mesa, 12 % govejega mesa in največ 20 % slanine. Edini dovoljeni dodatki so voda, sol, česen in poper. Klobase so gotove, ko so prekajene, po kratkem vrenju v vroči vodi pa se postrežejo z gorčico in hrenom. Priljubljene jedi so tudi telečja obara, ajdova kaša, ričet, kislo mleko, pehtranovi štruklji in palačinke.

Informacije:
Infopoint Tarvisio
Tel.: +39 0428 2135
info.tarvisio@promoturismo.fvg.it
Consorzio Tarvisiano
Tel.: +39 0428 2392
consorzio@tarvisiano.org
TIC Kranjska Gora
Tel.: +386 4 580 9440
www.kranjska-gora.si

Kranjska Gora na Gorenjskem

Prenočišča in možnosti za postanek na etapi

1. Best Western Hotel Kranjska Gora
   Tel. +386 4 588 15 20, www.bestwestern.at
2. Hotel Vila Triglav
   Tel. +386 30400514, www.vila-triglav.si
3. Hotel Kompas
   Tel. +386 4 588 44 77, www.hit-alpinea.si

7. etapa krožne poti Kranjska Gora – Baško jezero/ Baumgartnerhöhe

Kraljevanje na obeh straneh meje

Od zimskega športnega centra Kranjska Gora, ki se nahaja tik ob vstopu v Triglavski narodni park, se podamo prek veličastne gorske verige Karavank na slovensko-avstrijski meji. Kar je ljudi nekoč ločevalo, danes sijajno združuje obe kulturi. Ob stari obmejni poti jo mahnemo proti sedlu Jeprca (Jepzasattel) in ves čas nas spremlja krasen razgled na bližnje hribe in jezera. Od Jeprce do cilja etape visoko nad turkiznim Baškim jezerom (Faaker See) nas ločita še približno dve uri.


Pogled na Baško jezero

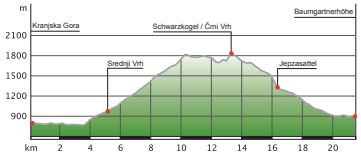

Težavnost: težka

Dolžina: 21,4 km **Trajanje:** 8 ur
Višinski metri: ▲1398 m ▼1290 m

Znamenitosti ob poti:

Cerkev Marijinega vnebovzetja: V središču Kranjske Gore je poznogotska cerkev iz leta 1510, ki jo je zgradil Jernej Firtaler iz Beljaka.
Liznjekova domačija: 300 let stara hiša v središču Kranjske Gore je dolgo veljala za prototip kmečke hiše v regiji. V njej sta danes poleg črne kuhinje še etnološka zbirka ter stalna razstava o življenju in delu Josipa Vandota, cenjenega avtorja otroških knjig.
Srednji Vrh: Razgledna točka (960 m) s čudovitim razgledom na Julijske Alpe in 2472 metrov visoki Špik.
Črni vrh (Schwarzkogel): 1842 m visoka razgledna gora v Karavankah.
Sedlo Jepca: Karavanški mejni prelaz med Avstrijo in Slovenijo na nadmorski višini 1438 m, usidran med vrhovoma Črni vrh in Kepa (Mittagskogel).

Kulinarični namig:

Rateški krapi
Ta jed prvotno izvira iz kraja Rateče v bližini Kranjske Gore in je zelo podobna koroškim kvočevim nudlnom. Vendar pa se rateški krapi naredijo iz krompirjevega testa in ne iz klasičnega testa za rezance brez krompirja kot pri severnih sosedih. Polnjeni so s kuhanimi suhimi hruškami, koruznim zdrobom, sladkorjem (medom) in cimetom. Brez sladkorja in cimeta so odlična priloga mesnim jedem in omakam. Druga različica so rateški špresovi krapi, kuhani in zabeljeni žepki, polnjeni s skuto, koruzno polento, čebulo in jajci.

Informacije:
TIC Kranjska Gora
Tel.: +386 4 580 9440
www.kranjska-gora.si
TIC Faak
Tel.: +43 4254 2110
www.faakersee.at
Region Villach Tourismus
Tel.: +43 4242 42000
www.visitvillach.at

Pot na Trupejevo poldne

Prenočišča in možnosti za postanek na etapi
1 Hotel Špik
Tel. +386 4 587 71 00, www.hotelspik.com
2 Baumgartnerhof
Tel. +43 4254 5069990, www.baumgartnerhof.at

Jesensko vzdušje v Nokih

Svete Višarje pri Trbižu

Pravilno vedenje v gorah

1. Pred vsako etapo je treba preveriti pohodniške izkušnje in telesno pripravljenost udeležencev – odraslih in otrok. Za treking in planinarjenje sta pogosto potrebna varen korak in odsotnost vrtoglavice.
2. Vsako gorsko etapo je treba načrtovati s pomočjo opisa poti in pohodniških zemljevidov. Pri tem so lahko izjemno koristne informacije planinskih društev in poznavalcev kraja, kot so gorski vodniki in oskrbovalci koč.
3. Ustrezna oprema in obleka sta v gorah bistvenega pomena. Pri planinarjenju potrebujete predvsem trpežno, visoko obutev z oprijemljivim podplatom. Ker se vreme v gorah pogosto zelo hitro spremeni, je zaščita pred dežjem in mrazom prav tako zelo pomembna. Tempo hoje je treba prilagoditi najšibkejšim članom skupine. Zlasti na začetku etape je treba paziti na zelo počasno hojo. Obvezno opazujte druge udeležence, da boste pravočasno opazili izmučenost.
4. Ne zapuščajte označenih poti. Da bi se izognili padcem, je treba biti zelo pozoren tudi na nezahtevnem terenu. Bodite previdni pri hoji po strmih travnatih pobočjih, zlasti če so mokra. Posebej nevarno je prečkanje strmih snežnih zaplat ali ledenikov.
5. Izogibati se je treba proženju kamnov, saj lahko s tem poškodujete druge planince in pohodnike. Mesta, kjer obstaja možnost padanja kamnov, je treba prečkati kar se da hitro in brez ustavljanja.
6. Vedenje z živalmi na planinah: Ne dražite krav, telet, ovac, konjev in drugih živali, temveč se obnašajte povsem običajno in ne kažite strahu. Ne zapuščajte poti po planskih pašnikih, živalim tam se ognite na daleč.
7. Pse morate vsekakor imeti na povodcu. Pes se nikakor ne sme zapoditi v živali na pašnikih Predvsem krave dojilje se bojijo za svoje teličke. Če pa bi pašna žival napadla psa, mu zaradi lastne varnosti pustite bežati.
8. Če se vreme poslabša, se spusti megla, pot postane pretežka ali je v slabem stanju, se morate obrniti. To ni nobena sramota, temveč znak zdrave pameti.
9. Če pride do nesreče, ostanite mirni. V številnih primerih si lahko pomagate sami. Če to ni mogoče, skušajte priklicati pomoč z mobilnim telefonom, klicanjem, svetlobnimi znaki ali mahanjem z večjimi kosi oblačil. Če je le mogoče, ponesrečenca ne puščajte samega.
10. Gore so za vse. Dolžnost vsakega planinca je, da jih pomaga vzdrževati in ohranjati čiste. Odpadke je treba odnesti s sabo v dolino, varovati je treba rastlinski in živalski svet.

Gorski klic v sili v Avstriji: 140
Mednarodna številka za klic v sili: 112

Vir: UIAA/VAVO dopolnitve: OeAV

Čedad s Hudičevim mostom

Naslovi

Informacije o počitnicah na avstrijskem Koroškem
Völkermarkter Ring 21–23
A-9020 Klagenfurt am Wörthersee
Tel.: +43 463 3000
E-Mail: info@kaernten.at
www.koroska.info

Informacije o počitnicah v Sloveniji
Dimičeva ulica 13
SI-1000 Ljubljana
Tel.: +386 1589 8550
E-Mail: info@slovenia.info
www.slovenia.info

Informacije o počitnicah v Furlaniji – Julijski krajini
Villa Chiozza, via Carso 3
I-33052 Cervignano del Friuli (UD)
Tel.: +39 0431 387130
E-Mail: info@promoturismofvg.it
www.promoturismo.fvg.it

Pohodniški vodniki

Bradt
Trekking Guide
320 strani, £ 14.99 (EN)

Bruckmanns
Wanderführer
168 strani, € 12,99 (D)



Rother
Wanderführer
144 strani, € 14,90 (D)

KOLOFON
Izdajatelj, lastnik medija in založnik: Kärnten Werbung GmbH, Völkermarkter Ring 21–23, 9020 Celovec ob Vrbskem jezeru, Avstrija, Tel.: +43 463 3000, E-naslov: info@kaernten.at, www.kaernten.at. V sodelovanju s Slovensko turistično organizacijo (www.slovenia.info) in PromoTurismo FVG (www.promoturismo.fvg.it)
Oblikovanje naslovnice: Kärnten Werbung GmbH
Prevod: Schweickhardt Das Übersetzungsbüro, www.schweickhardt.at
Zasnova in redakcija: Kärnten Werbung GmbH
Kartografija/avtorske pravice: Alpstein Tourismus GmbH und Co KG
Osnova za zemljevide: Geoinformationen © ALPSTEIN Tourismus GmbH und Co KG © BKG in geodetske uprave zveznih dežel (www.bkg.bund.de) © 1996–2015 NAVTEQ. © OpenStreetMap (ODbL) 1996–2021 here. Vse pravice pridržane. Javne informacije Slovenije, Geodetska uprava Republike Slovenije
Tisk: Tiskarna Theiss, www.theiss.at
Fotografije: Vse fotografije so zagotovili Kärnten Werbung GmbH, Slovenska turistična organizacija, PromoTurismo FVG in turistične regije in kraji Narodni park Visoke Ture, dolini Malte in Jezernice, Miljsko jezero, Bad Kleinkirchheim – Noki, Beljak, Vrbsko jezero, Kranjska Gora, Bovec, Kobarid, Brda, Lipica, Trbiž, Videm, Gorica in Trst.
Izdajatelj ne prevzema odgovornosti za morebitne napake. Vse navedbe so iz April 2022. To promocijsko gradivo predstavlja v celoti in v svojih delih avtorsko zaščiteno delo. Uporaba in/ali obdelava promocijskega gradiva v celoti in/ali njegovih posameznih delov na enega, več ali vse načine, ki so po avtorskem pravu pridržani avtorju (oz. lastniku avtorskih pravic), ni dovoljena brez dovoljenja avtorja oz. lastnika avtorske pravice. Za vsa morebitna vprašanja se obrnite na organizacije, navedene pri kontaktnih naslovih.



Slap Boka pri Bovcu

Izpolnite svoje pohodniške sanje!

Za Pot Alpe-Adria je v vsaki državi na voljo uradni informacijski in rezervacijski center. Izkušeni sodelavci in sodelavke vam bodo z veseljem pomagali pri načrtovanju vaše individualne pohodniške poti in rezervacijah. Tako lahko izpolnite svoje pohodniške sanje in osebno svobodo povežete s storitvami, udobjem in varnostjo.

Vaše prednosti:

- kakovostni partnerski obrati
- regionalna kulinarika
- storitve mobilnosti, kot so prevoz prtljage (pohodništvo brez prtljage), prevoz na želeno točko, povratni prevoz do izhodiščne točke
- profesionalno gradivo o etapah
- dežurna telefonska številka
- individualno načrtovanje in rezervacije tudi po spletu
- skrbno sestavljeni in praktični pohodniški paketi
- Za vašo varnost: Vse potovalne storitve izpolnjujejo pogoje Direktive (EU) 2015/2302 o paketnih potovanjih in povezanih potovalnih aranžmajih. Njen namen je varstvo potnikov ob nepredvidenih okoliščinah.

Več informacij:
www.alpe-adria-trail.com/de/service/buchungscenter

Rezervacijski center
Poti Alpe-Adria na Koroškem
Trail Angels
Obervellach 15, A-9821 Obervellach
Tel.: +43 4782 93093
E-naslov: info@alpe-adria-trail.com

Rezervacijski center Poti Alpe-Adria v Furlaniji – Julijski krajini
Consorzio Tarvisiano
Via Roma 14, I-33018 Tarvisio (UD)
Tel.: +39 0428 2392
E-naslov: consorzio@tarvisiano.org

Rezervacijski center Poti Alpe-Adria v Sloveniji
Turizem Dolina Soče
Rupa 17, SI-5230 Bovec
Tel.: +386 5 30 29 643
E-naslov: booking@alpe-adria-trail.si



OD LEDENIKA DO MORJA

Pohodništvo po rajskem vrtu

SPLETNA STRAN POTI ALPE-ADRIA

Priporočamo, da si med pripravami na pohod po Poti Alpe-Adria ogledate tudi podrobne predstavitve etap na spletni strani www.alpe-adria-trail.com. Vse etape so tu dodatno predstavljene še z **natančnim opisom poti,** dodane so tudi informacije o prihodu (zasebno ali z javnimi prevoznimi sredstvi) in **varnostni napotki ter posebni nasveti** za vsako etapo. Ob opisu so navedeni tudi specializirani pohodniški objekti (hoteli, gostišča itd.) in gostinski obrati (koče, gostilne, restavracije itd.). Vsako etapo si je mogoče prenesti tudi kot **GPS sled** (v formatu GPX ali KML). Interaktivno predstavitev zaokrožujejo številne fotografije, videoposnetki, višinski profili in zanimive 360-stopinjske panoramske fotografije.
www.alpe-adria-trail.com

APLIKACIJA POTI ALPE-ADRIA

Idealen načrtovalec poti od doma ali na sami poti.
Brezplačno za operacijske sisteme iOS in Androide.

POT ALPE-ADRIA IN DRUŽBENI MEDIJI

Delite svoje misli, doživetja, spomine in vtise s Poti Alpe-Adria z nami in našo skupnostjo neposredno na Facebookovi strani www.facebook.com/AlpeAdriaTrail ali na Twitterju, Instagramu in podobnih omrežjih s ključnikom
#AATrail ali **#alpeadriatrail**